URZĄD MIEJSKI SULECHÓW | AW | RPOiWN | ZGMK | USC | SO
B/ZB | WPŁYNĘŁO | BL.
RFK | KANCELARIA OGÓLNA | SU
ORG | NR 6914 05. 03. 2026 | OSiR
AG | CUW
IZD | ŚDS
ZP | podpis przyj. podpis dekret | OPS
SM | GKR | OSiZ | ZPW | RGOK | OS | PR | RP | BR

INFORMACJA

DOWÓDCY JEDNOSTKI RATOWNICZO – GAŚNICZEJ PAŃSTWOWEJ STRAŻY POŻARNEJ O STANIE BEZPIECZEŃSTWA MIASTA I GMINY SULECHÓW W ZAKRESIE OCHRONY PRZECIWPOŻAROWEJ ZA ROK 2025

mł.bryg. mgr Mirosław Pacyna
Dowódca
Jednostki Ratowniczo – Gaśniczej
Państwowej Straży Pożarnej
w Sulechowie

Sulechów, luty 2026 r.

I. INFORMACJE WSTĘPNE.

1. Miasto i Gmina Sulechów zlokalizowane są na obszarze chronionym Jednostki Ratowniczo – Gaśniczej Państwowej Straży Pożarnej w Sulechowie.
2. Obszar chroniony przez JRG PSP w Sulechowie obejmuje ogółem 6 gmin powiatu zielonogórskiego położonych na prawym brzegu rzeki Odry. Są to tereny:
   - gmina i miasto Babimost,
   - gmina Bojadła,
   - część gminy Czerwieńsk,
   - gmina i miasto Kargowa,
   - gmina i miasto Sulechów,
   - gmina Trzebiechów.

   Łączna powierzchnia obszaru chronionego to **696 km^2**. W porównaniu z ogólną powierzchnią powiatu zielonogórskiego (1,627 km^2) stanowi to 43 % łącznej powierzchni powiatu.
3. Bezpieczeństwo Miasta i Gminy Sulechów oprócz Jednostki Ratowniczo - Gaśniczej Państwowej Straży Pożarnej w Sulechowie zapewniają dodatkowo Jednostki Ochotniczych Straży Pożarnych zlokalizowane w miejscowościach:
   - Brody,
   - Cigacice,
   - Kije,
   - Mozów,
   - Pomorsko.

Jednostki OSP Mozów i OSP Kije działają w strukturach Krajowego Systemu Ratowniczo – Gaśniczego. Jednostki OSP Brody i OSP Cigacice specjalizują się w ratownictwie wodnym w zakresie podstawowym, co dodatkowo podnosi poziom bezpieczeństwa obszaru Gminy Sulechów.

II. STATYSTYKA DZIAŁAŃ RATOWNICZYCH

1. W roku **2025** na całym obszarze chronionym przez Jednostkę Ratowniczo – Gaśniczą PSP w Sulechowie powstało łącznie **688** zdarzeń, w tym **238** pożarów, **386** miejscowych zagrożeń oraz **64** alarmów fałszywych. Podobnie jak w latach poprzednich zdecydowana większość zdarzeń powstaje na terenie Miasta i Gminy Sulechów.
2. Spośród ogólnej liczby **688** zdarzeń w 2025 roku **34,6%** stanowiły pożary, **56,1%** miejscowe zagrożenia, a **9,3%** to alarmy fałszywe. W roku 2025 zmieniła się znacznie tendencja, jeżeli chodzi o ilość poszczególnych zdarzeń. Liczba pożarów i alarmów fałszywych zdecydowanie wzrosła, natomiast liczba miejscowych zagrożeń zmniejszyła się w porównaniu do roku poprzedniego.
3. Liczba działań ratowniczych zanotowanych na terenie całego obszaru chronionego przez Jednostkę Ratowniczo - Gaśniczej PSP w Sulechowie to **688** zdarzeń. Na teren Miasta i Gminy Sulechów przypada łącznie **403** czyli ok. **58,6%** wszystkich zdarzeń. Liczbowo odnotowano niewielki wzrost w porównaniu do roku **2024 (405).**

   Wskaźnik procentowy wszystkich zdarzeń na obszarze chronionym przez JRG PSP w Sulechowie zanotował niewielki wzrost w porównaniu do roku 2024 (z **55,7% do 58,6%).**
4. Porównanie działań prowadzonych na terenie Miasta i Gminy Sulechów z działaniami odnotowanymi na całym obszarze chronionym przedstawiono w tabeli nr 1:

Tabela nr 1

Zdarzenia na obszarze chronionym przez Jednostkę Ratowniczo - Gaśniczą PSP w Sulechowie oraz na terenie Miasta i Gminy Sulechów w roku 2025

RODZAJ ZDARZENIA	LICZBA ZDARZEŃ		UDZIAŁ % W CAŁKOWITEJ LICZBIE ZDARZEŃ
	MIASTO I GMINA SULECHÓW	OBSZAR CHRONIONY	(%)
POŻARY	154	238	64,7%
MIEJSCOWE ZAGROŻENIA	197	386	51,0%
ALARMY FAŁSZYWE	52	64	81,2%
RAZEM	403	688	58,6%

Szczegółowy podział zdarzeń w rozbiciu na pożary, miejscowe zagrożenia i alarmy fałszywe w poszczególnych gminach obszaru chronionego przez Jednostkę Ratowniczo – Gaśniczą PSP w Sulechowie w roku 2025 przedstawiono w tabeli nr 2.

Tabela nr 2

Podział zdarzeń w roku 2025 pod względem administracyjnym na obszarze chronionym przez Jednostkę Ratowniczo - Gaśniczą PSP w Sulechowie

Gmina	Zdarzenia ogółem	Pożary	Miejscowe zagrożenia	Alarmy fałszywe
Babimost	85	19	60	6
Bojadła	43	10	31	2
Kargowa	84	27	56	1
Sulechów	**403**	**154**	**197**	**52**
Trzebiechów	52	18	31	3
Czerwieńsk*	21	10	11	0
OGÓŁEM	**688**	**238**	**386**	**64**

*(zdarzenia na terenie Gminy Czerwieńsk na obszarze chronionym przez JRG PSP w Sulechowie)

5. Różnice (w formie procentowej) w liczbie zanotowanych interwencji w poszczególnych gminach obszaru chronionego Jednostki Ratowniczo – Gaśniczej PSP w Sulechowie w roku 2025 przedstawiono na poniższym wykresie (z częścią Gminy Czerwieńsk)*

Wykres nr 1

Działania ratownicze w roku 2025 – udział procentowy w poszczególnych gminach

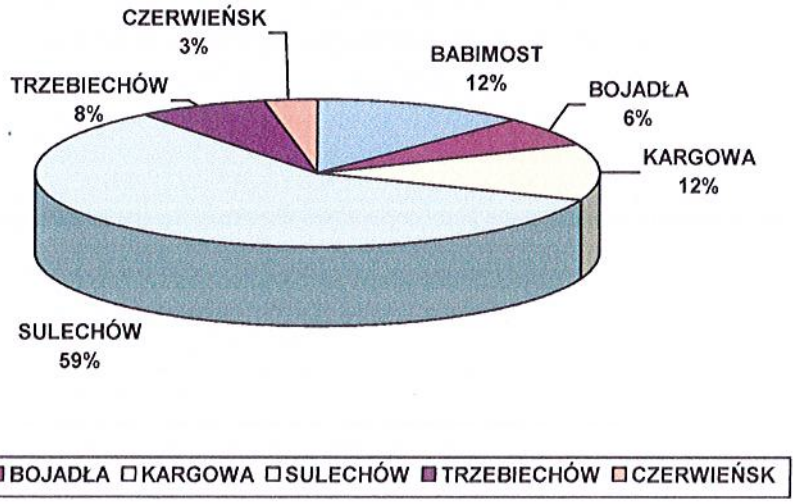

6. Różnice w rodzaju i liczbie podjętych interwencji w poszczególnych gminach obszaru chronionego przez Jednostkę Ratowniczo - Gaśniczą PSP w Sulechowie w roku 2025 przedstawiono na wykresie nr 2:

Wykres nr 2

Rodzaje zdarzeń w roku **2025** pod względem administracyjnym

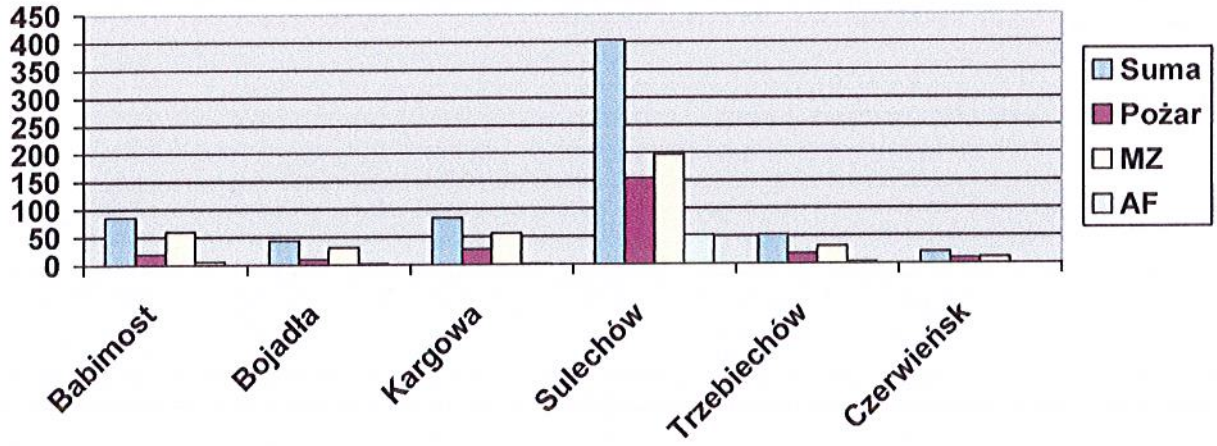

7. W przypadku Miasta i Gminy Sulechów spośród **403** zdarzeń pożary stanowiły ok. **38,2 %**, miejscowe zagrożenia ok. **48,9%**, a alarmy fałszywe ok. **12,9%** wszystkich interwencji.

Podział wszystkich zdarzeń (**403**) ze względu na rodzaj zdarzenia powstałych w roku **2025** na terenie Miasta i Gminy Sulechów przedstawiono w formie wykresu:

Wykres nr 3

Liczba zdarzeń w roku 2025 na terenie Miasta i Gminy Sulechów

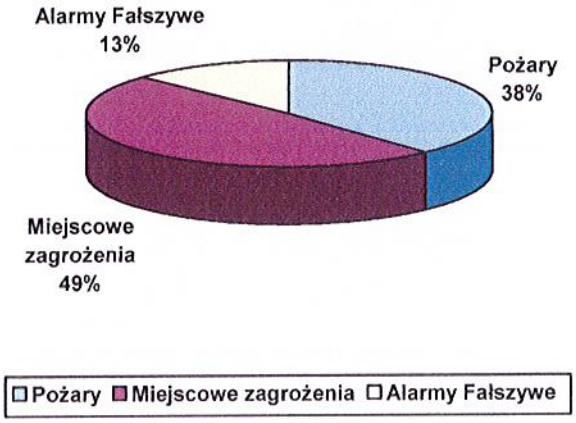

8. Liczba odnotowanych pożarów z ostatnich pięciu lat na terenie Miasta i Gminy Sulechów z podziałem według wielkości przedstawiono w tabeli nr 3:

Tabela nr 3

Pożary (podział pod względem wielkości) – Miasto i Gmina Sulechów

Pożary Gmina Sulechów	2021	2022	2023	2024	2025
Ogółem	**112**	**211**	**98**	**103**	**154**
Małe	**107**	**203**	**95**	**95**	**147**
Średnie	**5**	**7**	**3**	**6**	**5**
Duże	**0**	**1**	**0**	**0**	**1**
Bardzo duże	**0**	**0**	**0**	**2**	**1**

9. W porównaniu do roku 2024 w roku 2025 można zaobserwować zdecydowany wzrost liczby pożarów - o **51** zdarzeń, czyli o ok. **30,1 %.** Należy zwrócić uwagę na fakt powstania na terenie Miasta i Gminy Sulechów jednego dużego pożaru



Nieczynny biurowiec zakładu FRAZ – POL (dawna Silwana)

oraz jednego bardzo dużego pożaru

zakład DBW w Górzykowie

10. W tabeli 4 zestawiono liczby pożarów zanotowanych w roku **2025** na terenie Miasta i Gminy Sulechów z pożarami, do których doszło na terenach pozostałych gmin obszaru chronionego przez Jednostkę Ratowniczo – Gaśniczą PSP w Sulechowie.

Tabela nr 4

Podział pożarów pod względem wielkości – zestawienie Gminami z obszaru chronionego przez Jednostkę Ratowniczo – Gaśniczą PSP w Sulechowie

GMINA	RAZEM	małe	średnie	duże	bardzo duże
Babimost	19	17	2	0	0
Bojadła	10	8	2	0	0
Kargowa	27	25	2	0	0
Sulechów	**154**	**147**	**5**	**1**	**1**
Trzebiechów	18	18	0	0	0
OGÓŁEM	**228**	**215**	**11**	**1**	**1**

*w tabeli nie uwzględniono zdarzeń powstałych na terenie części Gminy Czerwieńsk

11. Pożary zanotowane w wybranych obiektach statystycznych na terenie Miasta i Gminy Sulechów w latach 2021 - 2025 przedstawiono w tabeli nr 5

Tabela nr 5

Pożary w wybranych grupach obiektów – Miasto i Gmina Sulechów

Pożary wg wybranych działów	**2021**	**2022**	**2023**	**2024**	**2025**
Obiekty użyteczności publicznej	1	1	2	1	2
Budynki mieszkalne	26	27	20	22	30
Obiekty produkcyjne	7	24	3	3	6
Obiekty magazynowe	1	3	4	5	1
Środki transportu	16	14	14	16	9
Lasy i powierzchnie leśne	1	14	4	7	4
Uprawy rolnicze, w tym	34	69	24	34	28
Trawy na nieużytkach	2	39	17	15	21
Inne obiekty (np. śmietniki)	24	30	10	11	74
Ogółem:	**112**	**211**	**98**	**103**	**154**

12. Statystki zdarzeń w wybranych grupach obiektów w przypadku pożarów w porównaniu do roku 2024 tj. pozostają na podobnym poziomie oprócz „ innych obiektów", gdzie zanotowano znaczący wzrost zdarzeń (**o 63** przypadki).

13. Najczęstszymi przyczynami pożarów powstałych na terenie Miasta i Gminy Sulechów, podobnie jak w latach ubiegłych były umyślne podpalenia oraz zdarzenia spowodowane nieostrożnością osób dorosłych w posługiwaniu się ogniem otwartym.

14. Przyczyny pożarów zanotowanych na terenie Miasta i Gminy Sulechów w roku 2024 i 2025 zestawiono w poniższej tabeli:

Tabela nr 6

Przyczyny pożarów – Miasto i Gmina Sulechów (porównanie lat 2024 – 2025)

GRUPA STATYSTYCZNA PRZYCZYN POŻARÓW	**Rok 2024**	**Rok 2025**
Nieostrożność Osób Dorosłych (NOD) przy posługiwaniu się ogniem otwartym - papierosy, zapałki	**20**	**36**
NOD w pozostałych przypadkach	**4**	**4**
Wady elektrycznych urządzeń ogrzewczych	**0**	**2**
Nieostrożność Osób Nieletnich (NON) przy posługiwaniu się ogniem otwartym, w tym papierosy, zapałki	**1**	**2**
Wady urządzeń i instalacji elektrycznych (przewody, osprzęt oświetlenia, odbiorniki ogrzewcze)	**4**	**1**
Nieprawidłowa eksploatacja urządzeń i instalacji elektrycznych	**1**	**0**
Wady urządzeń grzewczych na paliwo stałe	**1**	**1**
Nieprawidłowa eksploatacja urządzeń ogrzewczych na paliwo stałe	**9**	**12**
Nieprzestrzeganie reżimów technologicznych	**0**	**1**
Wady środków transportu	**5**	**2**
Nieprawidłowa eksploatacja środków transportu	**0**	**1**
Podpalenia (umyślne) w tym akty terroru	**30**	**64**
Pożary jako następstwa innych miejscowych zagrożeń	**1**	**1**
Inne przyczyny	**6**	**12**
Nieustalone	**21**	**15**
Razem	**103**	**154**

15. Rok 2025 charakteryzuje się zmniejszoną ilością miejscowych zagrożeń na obszarze Miasta i Gminy Sulechów - odnotowano **197** miejscowych zagrożeń, co stanowi znaczący spadek w stosunku do roku **2024(274) czyli** o ok. **28,1 %.**

Szczegółowy podział miejscowych zagrożeń pod względem administracyjnym przedstawia tabela nr 7.

Tabela nr 7

Podział miejscowych zagrożeń pod względem wielkości - gminami z obszaru chronionego Jednostki Ratowniczo – Gaśniczej PSP w Sulechowie

GMINA	Miejscowe zagrożenia	Małe	Lokalne	Średnie	Duże
Babimost	60	9	49	2	0
Bojadła	31	5	26	0	0
Kargowa	56	9	45	2	0
Sulechów	**197**	**37**	**150**	**10**	**0**
Trzebiechów	31	6	25	0	0
OGÓŁEM	**375**	**66**	**295**	**14**	**0**

*w tabeli nie uwzględniono zdarzeń powstałych na części terenu Gminy Czerwieńsk

16. Na terenie Miasta i Gminy Sulechów największą liczbę działań w przypadku miejscowych zagrożeniach notuje się w następujących grupach: w transporcie drogowym – **31,** silne wiatry – **54** oraz działania medyczne – **28.**

Są to zdarzenia cyklicznie powtarzające się każdego roku, wynikające z ukształtowania geograficznego rejonu oraz zmian klimatycznych. W roku 2025 nastąpił znaczący spadek zdarzeń w transporcie drogowym, zdarzeń medycznych związany z udzielaniem kwalifikowanej pierwszej pomocy osobom poszkodowanym, zdarzeń związanych z opadami deszczu i zdarzeń na obszarach wodnych (tabela nr 8).

Tabela nr 8

Miejscowe zagrożenia po względem rodzaju (wybrane) – Miasto i Gmina Sulechów w latach 2024 – 2025

Miejscowe zagrożenia	2024	2025
Silne wiatry	**42**	**54**
Przybory wód	**7**	**0**
Opady śniegu	**0**	**1**
Opady deszczu	**35**	**1**
Chemiczne	**4**	**7**
Ekologiczne	**0**	**1**
Budowlane	**3**	**1**

W transporcie drogowym	**67**	**31**
Na obszarach wodnych	**23**	**3**
Medyczne	**45**	**28**

17. W roku 2025 odnotowano następującą liczbę miejscowych zagrożeń pod względem rodzaju zdarzenia w poszczególnych gminach rejonu chronionego przez Jednostkę Ratowniczo – Gaśniczą PSP w Sulechowie (tabela nr 9 - wybrane):

Tabela nr 9

Miejscowe zagrożenia pod względem rodzaju zdarzenia w gminach obszaru chronionego

GMINA	Silne wiatry	Opady deszczu / śniegu	Chemiczno ekologiczne	Budowlane	Transport drogowy	Na obszarach wodnych	Medyczne
Babimost	15	0	2	1	18	1	13
Bojadła	10	0	0	0	6	0	8
Kargowa	15	1	0	0	11	2	10
Sulechów	**54**	**2**	**8**	**1**	**31**	**3**	**28**
Trzebiechów	15	0	0	0	2	1	3

*w tabeli nie uwzględniono zdarzeń powstałych na części terenu Gminy Czerwieńsk

18. Przyczyny statystyczne powstawania miejscowych zagrożeń na terenie Miasta i Gminy Sulechów przedstawiono w tabeli nr 10

Tabela nr 10

Przyczyny miejscowych zagrożeń – Miasto i Gmina Sulechów w roku 2025

Wady elektrycznych urządzeń ogrzewczych	**1**
Wady urządzeń i instalacji gazowych	**3**
Wady urządzeń ogrzewczych (inne niż elektryczne)	**1**
Nieprawidłowa eksploatacji urządzeń gazowych	**1**
Nieprawidłowa ekspoatacja urządzeń mechanicznych	**2**
Wady środków transportu	**10**
Nieprawidłowa eksploatacja środków transportu	**2**
Niezachowanie zasad bezpieczeństwa ruchu środków transportu	**27**
Wady konstrukcji budowlanych	**1**
Nieprawidłowe wykonywanie prac instalacyjnych, remontowych	**1**
Huragany – silne wiatry	**54**
Gwałtowne opady atmosferyczne	**4**
Nietypowe zachowanie się zwierząt owadów stwarzające zagrożenie	**12**
Nieumyślnie działanie człowieka	**10**
Celowe działanie człowieka	**5**
Przyczyny nieustalone	**7**
Inne przyczyny	**56**
RAZEM:	**197**

19. Podział alarmów fałszywych zanotowanych na terenie Miasta i Gminy Sulechów w roku 2025 przedstawia się następująco:

1) Z instalacji wykrywania pożarów **13**
2) Złośliwe **0**
3) W dobrej wierze **39**

RAZEM **52**

Wykres nr 4

Podział alarmów fałszywych na terenie Miasta i Gminy Sulechów



W porównaniu do roku 2024 liczba fałszywych zdecydowanie wzrosła **z 38 do 52** w roku 2025. Dodatkowo należy zauważyć, że alarmy fałszywe na terenie Miasta i Gminy Sulechów stanowiły ponad **81%** wszystkich alarmów fałszywych na obszarze chronionym (tabela nr 1).

20. W roku statystycznym **2025** podczas działań ratowniczych na ternie Miasta i Gminy Sulechów zmniejszyła się liczba osób poszkodowanych – **51** natomiast liczba ofiar śmiertelnych wzrosła do **10**. Zestawienie osób poszkodowanych i śmiertelnych w roku **2025** w porównaniu z rokiem **2024** przedstawiono w tabeli nr 11.

Tabela nr 11

Ofiary śmiertelne i osoby poszkodowane w czasie zdarzeń – Miasto i Gmina Sulechów

Rodzaj zdarzenia	Ofiary śmiertelne		Ranni (w tym ratownicy)		W tym ranne dzieci	
	rok		rok		rok	
	2024	2025	2024	2025	2024	2025
Pożary	0	0	1	4	0	0
M Z	7	10	81	47	3	6
RAZEM	7	10	82	51	3	6

21. Udział jednostek Ochotniczych Straży Pożarnych w działaniach ratowniczych na terenie Miasta i Gminy Sulechów

Jednostki OSP z terenu Gminy Sulechów aktywnie wspierają działania ratownicze Jednostki Ratowniczo – Gaśniczej PSP w Sulechowie. Najwięcej wyjazdów do zdarzeń odnotowała Jednostki OSP Mozów, najmniej natomiast jednostka OSP Pomorsko. Dane statystyczne dotyczące wyjazdów przedstawiono w tabeli nr 11 oraz na wykresie nr 5

Tabela nr 12

Udział jednostek OSP z Gminy Sulechów w działaniach ratowniczych w roku 2025

Jednostka OSP	Zdarzenia ogółem	Pożary	Miejscowe zagrożenia	Alarmy fałszywe
Brody	30	21	9	0
Cigacice	38	16	20	2
Kije	27	14	11	2
Mozów	72	50	22	0
Pomorsko	24	18	5	1
OGÓŁEM	**191**	**119**	**67**	**5**

Wykres nr 5

Udział jednostek OSP z Gminy Sulechów w działaniach ratowniczych

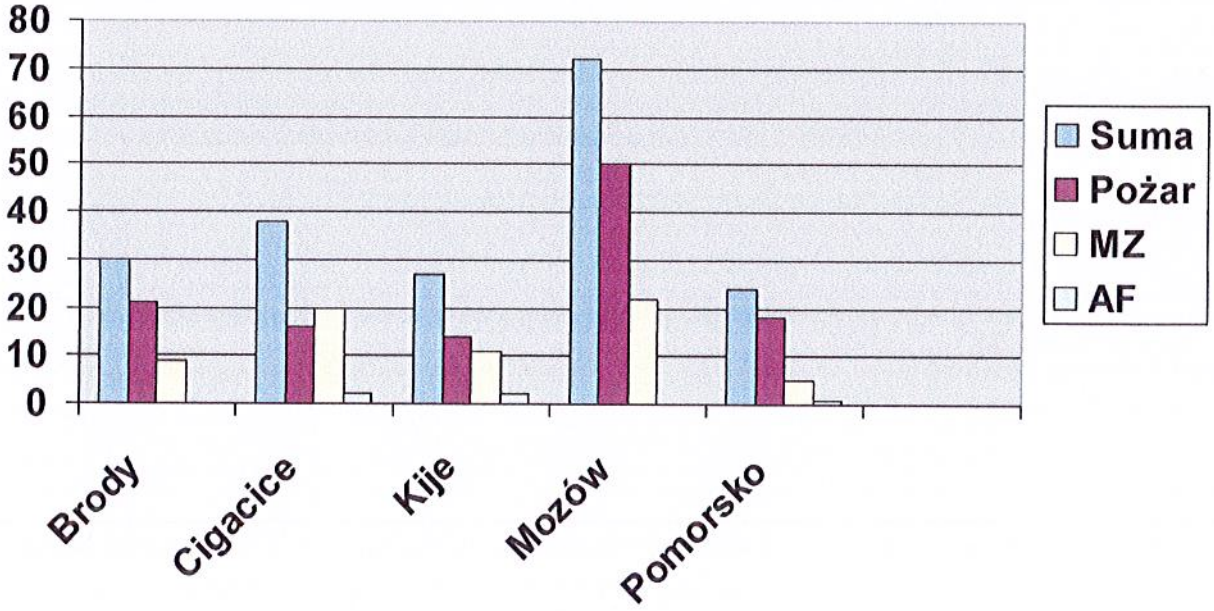

22. Doposażenie jednostek Ochotniczych Straży Pożarnych w sprzęt ratowniczo – gaśniczy na terenie Gminy Sulechów

W roku 2025 podobnie jak w poprzednich latach jednostki OSP z terenu Gminy Sulechów pozyskały nowy sprzęt do działań ratowniczych. Zakupy sprzętu były możliwe dzięki wsparciu Gminy Sulechów, administracji państwowej oraz licznych sponsorów. Jednostki OSP z terenu Gminy doposażyły się w następujący sprzęt:

1. OSP Mozów:

a) sprzęt ochrony osobistej:

- ubrania specjalne,
- buty specjalne,
- rękawice techniczne,

b) sprzęt pożarniczy:

- armatura wodno – pianowa
- agregat prądotwórczy
- pilarka do drewna,
- motopompa pływająca,

c) sprzęt ratownictwa wodnego:

- skafandry,
- kamizelki,
- zestawy ABC,

d) sprzęt ratownictwa medycznego:

- zestaw PSP R1
- defibrylator AED),

2. OSP Pomorsko:

a) sprzęt ochrony osobistej

- hełmy,
- rękawice,
- czapki zimowe

3. **OSP Cigacice:**

a) sprzęt łączności:

- radiotelefon przenośny Motorola,

- radiotelefon przewoźny Motorola

b) sprzęt ratownictwa wodnego:

- sanie wodno-lodowe pneumatyczne,
- zestaw ratowniczy RESCUE box, kolce lodowe KSP-110,
- pasy ratowniczy WĘGORZ 2,
- kaski ratownictwa wodnego IONIC NITRO XT ,
- specjalistyczne buty do ratownictwa wodnego,
- rękawice do działań wodnych, linę cumowniczą
- bosak
- kotwica z liną

c) Sprzęt pożarniczy / armatura:

- wąż tłoczny WG-25-30
- rozdzielacz kulowy K-75/52-75-52
- przełącznik 110/75 PN
- przełącznik 52/25 PN

d) sprzęt ochrony osobistej:

- buty strażackie
- rękawice gaśnicze

e) narzędzia warsztatowe:

- akumulator Milwaukee M18 5.0Ah
- szlifierka kątowa
- Klucz nastawny
- przecinak ręczny

4. **OSP Kije:**

a) sprzęt ochrony osobistej

- umundurowanie specjalne,
- buty specjalne,
- umundurowanie koszarowe,

b) sprzęt pożarniczy

- armatura wodno – pianowa,
- pompa szlamowa z osprzętem
- latarki,

5. OSP Brody:

- ubrania specjalne,
- ubrania koszarowe,
- buty specjalne
- kominiarki,
- myjka do węży,
- armatura wodno – pianowa i sprzęt ratowniczy(zbiornik wodny 2,5m^3, nożyce do prętów)

III. WNIOSKI

1. Najwyższa liczba wszystkich odnotowywanych zdarzeń na obszarze chronionym przez Jednostkę Ratowniczo – Gaśniczą PSP w Sulechowie powstaje na terenie Miasta i Gminy Sulechów (tabela nr 1).
2. W roku 2025 objętym niniejszym opracowaniem na terenie Miasta i Gminy Sulechów zanotowano niewielki spadek liczby zdarzeń ratowniczych wymagających interwencji jednostek Straży Pożarnej (z **405** w roku 2024 do **403** w roku 2025).
3. W porównaniu z liczbą zdarzeń zanotowanych w 2024 roku liczba interwencji na terenie Miasta i Gminy Sulechów w roku 2025 zmniejszyła się o **2,** co stanowi spadek o ok. **0,5 %.**
4. Spośród odnotowanych w roku **2025** wszystkich pożarów (**238** przypadków) **154** zdarzenia powstały na terenie Miasta i Gminy Sulechów. Stanowi to niemal **64,7%** łącznej liczby wszystkich pożarów na obszarze chronionym - tabela nr 1.
5. Spośród liczby pożarów powstających, co roku na terenie Gminy, największy udział stanowią pożary w budynkach mieszkalnych (30) , uprawach rolniczych(28) w tym pożary traw na nieużytkach (21) oraz inne obiekty przede wszystkim śmietniki (74) - tabela nr 5.
6. Pomimo dużego procentowo poziomu (**ok. 40%)** zalesienia Gminy Sulechów na terenach leśnych w roku 2025 zanotowano stosunkowo niewielką liczbę pożarów w lasach. Ilość pożarów w lasach była taka sama i wyniosła **4** zdarzenia .
7. Jako najczęstsze przyczyny pożarów wyszczególnić należy podpalenie umyślne **(64)** nieostrożność osób dorosłych podczas używania ognia otwartego (**36**). Na uwagę zasługuje fakt, że w roku **2025** ilość zdarzeń związanych podpaleniami umyślnymi i z nieostrożnością osób dorosłych jako przyczyną powstawania pożarów zdecydowania wzrosła w porównaniu z rokiem **2024** (tabela nr 6).

8. Spośród odnotowanych w roku **2025** wszystkich miejscowych zagrożeń (**386** przypadków - tabela nr 1) **197** zdarzeń powstało na terenie Miasta i Gminy Sulechów. Stanowi to niemal **51%** łącznej liczby miejscowych zagrożeń na obszarze chronionym(tabela nr 1).
9. Na terenie Miasta i Gminy Sulechów największą liczbę działań w przypadku miejscowych zagrożeniach notuje się w grupach statystycznych huragany (silne wiatry) – **54,** w transporcie drogowym - **31** oraz grupa zdarzeń związana z jest również interwencjami medycznymi **(28)** (tabela nr 8).

   W roku 2025 zdecydowanie zmniejszyła się liczba zdarzeń związanych z opadami deszczu (z **35 do 1**) oraz na obszarach wodnych **(z 23 do 3).**
10. Odnotowano znaczący spadek liczby osób rannych w czasie prowadzonych działań ratowniczych w porównaniu z rokiem **2024** (z **82 do 51** osób). Niestety odnotowano także ofiary śmiertelne - **10 przypadków** (tabela nr 11).
11. Za sprawą utrzymania właściwego stanu gotowości operacyjnej lokalnych, gminnych jednostek Ochotniczych Straży Pożarnych, cyklicznego doposażenia w/w jednostek w pojazdy pożarnicze i sprzęt ratowniczy oraz funkcjonowania w mieście Sulechów Jednostki Ratowniczo - Gaśniczej PSP stan bezpieczeństwa pożarowego mieszkańców, pomimo powstawania określonych zdarzeń należy uznać za bardzo dobry.

mł.bryg. Mirosław Pacyna

Sulechów, dnia 16.02.2026 r.
MP/PM

DOWÓDCA
Jednostki Ratowniczo-Gaśniczej
Państwowej Straży Pożarnej
w Sulechowie
mł. bryg. mgr Mirosław Pacyna