

INFORMACJA

DOWÓDCY JEDNOSTKI RATOWNICZO – GAŚNICZEJ PAŃSTWOWEJ STRAŻY POŻARNEJ O STANIE BEZPIECZEŃSTWA MIASTA I GMINY SULECHÓW W ZAKRESIE OCHRONY PRZECIWPÓŻAROWEJ ZA ROK 2023



st.kpt. mgr Mirosław Pacyna

Dowódca

Jednostki Ratowniczo – Gaśniczej

Państwowej Straży Pożarnej

w Sulechowie

Sulechów, luty 2024 r.

I. INFORMACJE WSTĘPNE.

1. Miasto i Gmina Sulechów zlokalizowane są na obszarze chronionym Jednostki Ratowniczo – Gaśniczej Państwowej Straży Pożarnej w Sulechowie.
2. Obszar chroniony przez JRG PSP w Sulechowie obejmuje ogółem 6 gmin powiatu zielonogórskiego położonych na prawym brzegu rzeki Odry. Są to tereny:
 - gmina i miasto Babimost,
 - gmina Bojadła,
 - część gminy Czerwiesk,
 - gmina i miasto Kargowa,
 - gmina i miasto Sulechów
 - gmina Trzebiechów.

Łączna powierzchnia obszaru chronionego to **696 km²**. W porównaniu z ogólną powierzchnią powiatu zielonogórskiego (1,627 km²) stanowi to 43 % łącznej powierzchni powiatu.

3. Bezpieczeństwo Miasta i Gminy Sulechów oprócz Jednostki Ratowniczo - Gaśniczej Państwowej Straży Pożarnej w Sulechowie zapewniają dodatkowo Jednostki Ochotniczych Straży Pożarnych zlokalizowane w miejscowościach:
 - Brody,
 - Kije,
 - Mozów,
 - Pomorsko,
 - Cigacice.

Jednostki OSP Mozów i OSP Kije działają w strukturach Krajowego Systemu Ratowniczo – Gaśniczego. Jednostki OSP Brody i OSP Cigacice specjalizują się w ratownictwie wodnym, co dodatkowo podnosi poziom bezpieczeństwa obszaru Gminy Sulechów.

II. STATYSTYKA DZIAŁAŃ RATOWNICZO -GAŚNICZYCH

1. W roku 2023 na całym obszarze chronionym przez Jednostkę Ratowniczo – Gaśniczą PSP w Sulechowie powstało łącznie **704** zdarzeń, w tym **181** pożarów, **470** miejscowych zagrożeń oraz **53** alarmów fałszywych. Podobnie jak w latach poprzednich zdecydowana większość zdarzeń powstaje na terenie Miasta i Gminy Sulechów.
2. Spośród ogólnej liczby **704** zdarzeń w 2023 roku **25,7%** stanowiły pożary, **66,8%** miejscowe zagrożenia, a **7,5%** to alarmy fałszywe. W roku 2023 zmieniła się tendencja, jeżeli chodzi o ilość poszczególnych zdarzeń. Liczba pożarów i miejscowych zagrożeń znacząco spadła. Liczba alarmów fałszywych utrzymała się na podobnym poziomie.
3. Liczba działań ratowniczych zanotowanych na terenie całego obszaru chronionego przez Jednostkę Ratowniczo - Gaśniczej PSP w Sulechowie to **704** zdarzeń. Na teren Miasta i Gminy Sulechów przypada łącznie **401** czyli ok. **57%** ogólnej liczby zdarzeń. Liczbowo odnotowano spory spadek w porównaniu do roku **2022 (548)** - wskaźnik procentowy również zmalał (w roku 2022 wynosił **60,5%**).
4. W roku **2023** na terenie Miasta i Gminy Sulechów powstało łącznie **401 zdarzeń**, wymagających interwencji jednostek ochrony przeciwpożarowej. W porównaniu z rokiem **2022 (548)** odnotowano znaczący spadek liczby zdarzeń - o **147** tj. o ok. **27,8 %**.
5. Porównanie działań prowadzonych na terenie Miasta i Gminy Sulechów z działaniami odnotowanymi na całym obszarze chronionym zestawiono w tabeli nr 1:

TABELA Nr 1

Liczba zdarzeń na obszarze chronionym przez JRG w Sulechowie oraz ma terenie Miasta i Gminy Sulechów

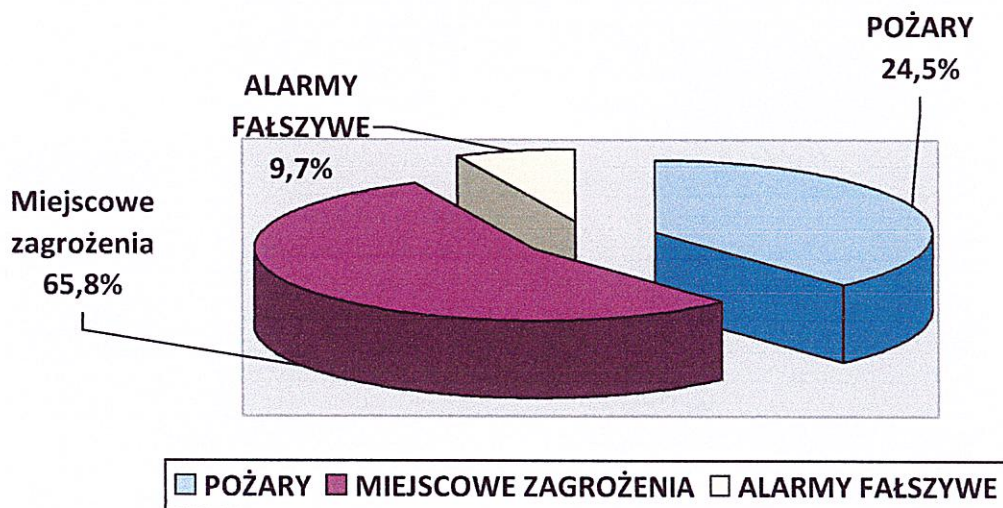
RODZAJ ZDARZENIA	LICZBA ZDARZEŃ		UDZIAŁ % W CAŁKOWITEJ LICZBIE ZDARZEŃ
	MIASTO I GMINA SULECHÓW	OBSZAR CHRONIONY	(%)
POŻARY	98	181	54,1%
MIEJSCOWE ZAGROŻENIA	264	470	56,2%
ALARMY FAŁSZYWE	39	53	75,6,9%
RAZEM	401	704	57,0%

W przypadku Miasta i Gminy Sulechów spośród **401** zdarzeń pożary stanowiły **24,5 %**, miejscowe zagrożenia **65,8%**, a alarmy fałszywe **9,7%** wszystkich interwencji.

Podział wszystkich zdarzeń (401) ze względu na rodzaj zdarzenia powstałych w roku 2023 na terenie Miasta i Gminy Sulechów przedstawiono w formie wykresu:

WYKRES nr 1

Liczba zdarzeń w roku 2023 na terenie Miasta i Gminy Sulechów



6. Liczba odnotowanych pożarów z ostatnich pięciu lat na terenie Miasta i Gminy Sulechów z podziałem według wielkości przedstawiono w tabeli 2.

TABELA nr 2

Pożary (podział pod względem wielkości) – Miasto i Gmina Sulechów

Pożary Gmina Sulechów	2019	2020	2021	2022	2023
Ogółem	186	170	112	211	98
Małe	177	167	107	203	95
Średnie	8	2	5	7	3
Duże	1	1	0	1	0
Bardzo duże	0	0	0	0	0

W porównaniu do roku 2022 w roku 2023 można zaobserwować znaczący spadek liczby pożarów o 113 zdarzeń czyli o 53,6 %. Na terenie Miasta i Gminy Sulechów nie odnotowano pożarów dużych i bardzo dużych

7. W tabeli 3 zestawiono liczby pożarów zanotowanych w roku 2023 na terenie Miasta i Gminy Sulechów z pożarami, do których doszło na terenach pozostałych gmin obszaru chronionego przez Jednostkę Ratowniczo – Gaśniczą PSP w Sulechowie.

TABELA Nr 3

Podział pożarów pod względem wielkości – zestawienie Gminami z obszaru chronionego przez Jednostkę Ratowniczo – Gaśniczą PSP w Sulechowie

GMINA	RAZEM	małe	średnie	duże	bardzo duże
Babimost	13	12	0	1	0
Bojadła	26	25	1	0	0
Kargowa	16	15	1	0	0
Sulechów	98	95	3	0	0
Trzebiechów	15	14	1	0	0
OGÓLEM	168	161	6	1	0

- w tabeli nie uwzględniono zdarzeń powstałych na terenie części Gminy Czerwieńsk

8. Pożary zanotowane w wybranych obiektach statystycznych na terenie Miasta i Gminy Sulechów w latach 2019 - 2023 przedstawiono w tabeli nr 4.

TABELA Nr 4

Pożary w wybranych grupach obiektów – Miasto i Gmina Sulechów

Pożary wg wybranych działów	2019	2020	2021	2022	2023
Obiekty użyteczności publicznej	1	0	1	1	2
Budynki mieszkalne	25	27	26	27	20
Obiekty produkcyjne	8	7	7	24	3
Obiekty magazynowe	0	0	1	3	4
Środki transportu	11	15	16	14	14
Lasy i powierzchnie leśne	10	17	1	14	4
Uprawy rolnicze, w tym	77	75	34	69	17
Trawy na nieużytkach	59	64	24	20	10
Inne nietypowe obiekty	54	29	26	39	34
Ogółem:	186	170	112	211	98

9. W wybranych grupach obiektów można zauważyć zdecydowany spadek zdarzeń w porównaniu do roku 2022 tj. w obiektach produkcyjnych, uprawach rolniczych oraz w lasach.
10. Najczęstszymi przyczynami pożarów powstałych na terenie Miasta i Gminy Sulechów, podobnie jak w latach ubiegłych były umyślne podpalenia oraz zdarzenia spowodowane nieostrożnością osób dorosłych w posługiwaniu się ogniem otwartym

11. Przyczyny pożarów zanotowanych na terenie Miasta i Gminy Sulechów w roku 2022 i 2023 zestawiono w poniższej tabeli:

Tabela Nr 5

Przyczyny pożarów – Miasto i Gmina Sulechów porównanie lat 2022 – 2023

GRUPA STATYSTYCZNA PRZYCZYN POŻARÓW	Rok 2022	Rok 2023
Nieostrożność Osób Dorosłych (NOD) przy posługiwaniu się ogniem otwartym - papierosy, zapalki	26	10
NOD przy wypalaniu pozostałości roślinnych na polach	0	1
NOD w pozostałych przypadkach	3	3
NOD przy prowadzeniu prac pożarowo niebezpiecznych	0	0
NOD przy posługiwaniu się substancjami łatwopalnymi i pirotechnicznymi	0	1
Nieostrożność Osób Nieletnich (NON) przy posługiwaniu się ogniem otwartym, w tym papierosy, zapalki	0	0
NON przy wypalaniu pozostałości roślinnych na polach	0	0
NON przy posługiwaniu się substancjami łatwopalnymi i pirotechnicznymi	0	0
Wady urządzeń i instalacji elektrycznych (przewody, osprzęt oświetlenia, odbiorniki ogrzewcze)	3	5
Nieprawidłowa eksploatacja urządzeń i instalacji elektrycznych	0	0
Wady urządzeń ogrzewczych	0	0
Wady urządzeń ogrzewczych na paliwo stałe	1	0
Nieprawidłowa eksploatacja urządzeń ogrzewczych na paliwo stałe	0	8
Nieprzestrzeganie reżimów technologicznych	0	0
Wady urządzeń mechanicznych	1	1
Wady środków transportu	2	1
Nieprawidłowa eksploatacja środków transportu	0	0
Samozapalenie biologiczne	0	0
Wyładowanie atmosferyczne	0	0
Podpalenia (umyślne) w tym akty terroru	102	27
Požary jako następstwa innych miejscowych zagrożeń	1	1
Inne przyczyny	22	15
Nieustalone	50	25
Razem	211	98

12. Rok 2023 charakteryzuje się zmniejszoną ilością miejscowych zagrożeń na obszarze Miasta i Gminy Sulechów - odnotowano **264** miejscowych zagrożeń, co stanowi spadek o **12,3 %** w stosunku do roku **2022(301)**.

Szczegółowy podział miejscowych zagrożeń pod względem administracyjnym przedstawia tabela nr 6.

Tabela Nr 6

Podział miejscowych zagrożeń pod względem wielkości - gminami z obszaru chronionego Jednostki Ratowniczo – Gaśniczej PSP w Sulechowie

GMINA	Miejscowe zagrożenia	Małe	Lokalne	Średnie	Duże
Babimost	45	8	36	1	0
Bojadła	38	12	26	0	0
Kargowa	67	8	54	1	1
Sulechów	264	76	188	5	0
Trzebiechów	40	10	30	0	0
OGÓLEM	454	114	334	7	1

- w tabeli nie uwzględniono zdarzeń powstałych na części terenu Gminy Czerwieńsk

13. Na terenie Miasta i Gminy Sulechów największą liczbę działań w przypadku miejscowych zagrożeniach notuje się w następujących grupach: silne wiatry – 59, na obszarach wodnych – 49, w transporcie drogowym - 47 oraz działania medyczne – 32.

Są to zdarzenia cyklicznie powtarzające się każdego roku, wynikające z ukształtowania geograficznego rejonu oraz zmian klimatycznych. Dodatkowo w roku 2023 nastąpił wzrost zdarzeń na obszarach wodnych związany bezpośrednio z patrolowaniem rzeki Odry (po zatruciu w roku 2022).

14. Zdarzenia w transporcie drogowym stanowią odpowiednio 17,8 %, silne wiatry – 22,3%, działania medyczne 12,1%, działania na obszarach wodnych – 18,6% łącznej liczby miejscowych zagrożeń występujące na terenie Gminy i Miasta Sulechów

TABELA Nr 7

Miejscowe zagrożenia po względem rodzaju (wybrane) – Miasto i Gmina Sulechów w latach 2022 – 2023

Miejscowe zagrożenia	2022	2023
Silne wiatry	94	59
Przybory wód	0	1
Opady deszczu	22	5
Chemiczne	1	3
Ekologiczne	17	0
Budowlane	4	2
Infrastruktury komunalnej	0	1
W transporcie drogowym	45	47
Na obszarach wodnych	22	49
Medyczne	37	32

15. W roku 2023 odnotowano następującą liczbę miejscowych zagrożeń pod względem rodzaju zdarzenia (wybrane) w poszczególnych gminach rejonu chronionego przez JRG PSP w Sulechowie:

GMINA	Silne wiatry	Opady deszczu / śniegu	Chemiczno ekologiczne	Budowlane	Transport drogowy	Na obszarach wodnych	Medyczne
Babimost	14	6	0	1	7	0	5
Bojadła	10	0	0	0	5	15	3
Kargowa	19	2	0	0	13	6	12
Sulechów	59	5	3	2	47	49	32
Trzebiechów	12	2	0	2	5	10	5

- w tabeli nie uwzględniono zdarzeń powstałych na części terenu Gminy Czerwieńsk

16. Przyczyny statystyczne powstawania miejscowych zagrożeń na terenie Miasta i Gminy Sulechów przedstawiono w tabeli nr 8

Tabela Nr 8

Przyczyny miejscowych zagrożeń – Miasto i Gmina Sulechów w roku 2023

Wady urządzeń mechanicznych	3
Wady urządzeń ogrzewczych(inne niż elektryczne)	2
Nieprawidłowa eksploatacji urządzeń gazowych	1
Nieprawidłowa eksploatacji urządzeń ogrzewczych	1
Wady urządzeń i instalacji gazowych	1
Uszkodzenia sieci i instalacji przesyłowych	1
Wady środków transportu	3
Nieprawidłowa eksploatacja środków transportu	1
Niezachowanie zasad bezpieczeństwa ruchu środków transportu	30
Wady konstrukcji budowlanych	1
Nieprawidłowe wykonywanie prac instalacyjnych, remontowych	2
Huragany – silne wiatry	62
Gwałtowne opady atmosferyczne	2
Gwałtowne przybory wód	1
Nietypowe zachowanie się zwierząt owadów stwarzające zagrożenie	15
Nieumyślnie działanie człowieka	5
Przyczyny nieustalone	51
Inne przyczyny	82
RAZEM:	264

17. Podział alarmów fałszywych zanotowanych na terenie Miasta i Gminy Sulechów w roku 2023 przedstawia się następująco:

1) Z instalacji wykrywania pożarów	9
2) Złośliwe	0
3) W dobrej wierze	30
RAZEM	39

18. Szczegółowy podział zdarzeń w rozbiciu na pożary, miejscowe zagrożenia i alarmy fałszywe w poszczególnych gminach obszaru chronionego przez JRG PSP w Sulechowie w roku 2023 przedstawiono w tabeli nr 9.

Tabela nr 9

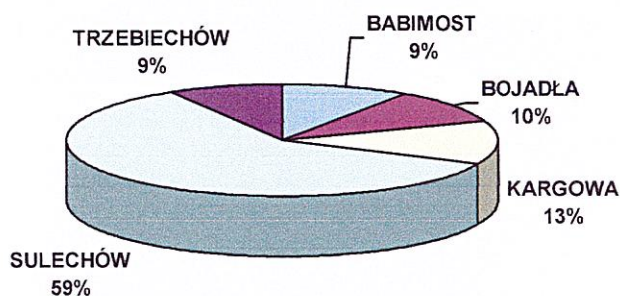
Podział zdarzeń w roku 2023 pod względem administracyjnym
(oprócz zdarzeń na terenie gminy Czerwieńsk)*

Gmina	Zdarzenia ogółem	Požary	Miejscowe zagrożenia	Alarmy fałszywe
Babimost	64	13	45	6
Bojadła	67	26	38	3
Kargowa	85	16	67	2
Sulechów	401	98	264	39
Trzebiechów	58	15	40	3
OGÓLEM	675	168	454	53

19. Dla zobrazowania różnic w formie procentowej, liczbę zanotowanych interwencji w poszczególnych gminach obszaru chronionego Jednostki Ratowniczo – Gaśniczej PSP w Sulechowie w roku 2023 przedstawiono na wykresie nr 2(oprócz Gminy Czerwieńsk)*

WYKRES nr 2

Działania ratownicze w roku 2023 – udział procentowy w poszczególnych gminach

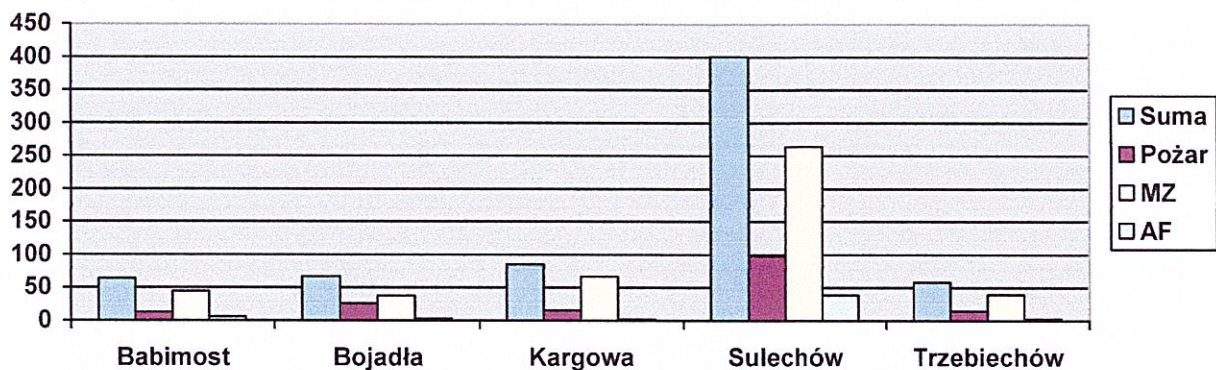


□ BABIMOST ■ BOJADŁA □ KARGOWA □ SULECHÓW ■ TRZEBIECHÓW

20. Dla zobrazowania różnic w rodzaju i liczbie podjętych interwencji w poszczególnych gminach obszaru chronionego przez JRG PSP w Sulechowie w roku 2023 przedstawiono na wykresie:

WYKRES nr 3

Rodzaje zdarzeń w roku 2023 pod względem administracyjnym



21. W roku statystycznym 2023 podczas działań ratowniczych wzrosła liczba osób poszkodowanych – 49 osób oraz liczba ofiar śmiertelnych – 8 osoba. Zestawienie osób poszkodowanych i śmiertelnych w roku 2023 w porównaniu z rokiem 2022 przedstawiono w tabeli nr 10.

Tabela nr 10

Osoby poszkodowane w czasie zdarzeń – Miasto i Gmina Sulechów

Rodzaj zdarzenia	Ofiary śmiertelne inne		Ranni (w tym ratownicy)		W tym ranne dzieci	
	rok		rok		rok	
	2022	2023	2022	2023	2022	2023
Požary	0	0	6 (1)	1	0	0
MZ	1	8	31	48	1	2
RAZEM	1	8	38	49	1	2

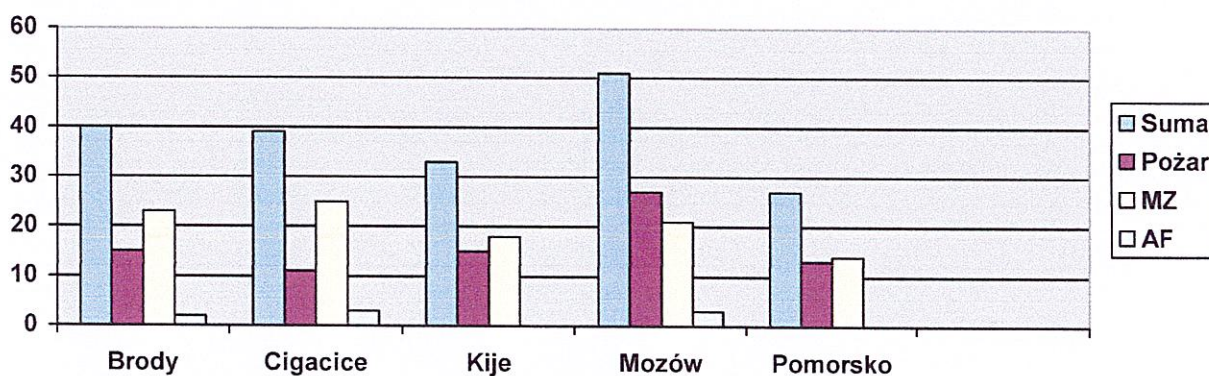
22. Udział jednostek Ochotniczych Straży Pożarnych w działaniach ratowniczych na terenie Miasta i Gminy Sulechów

Jednostki OSP z terenu Gminy Sulechów aktywnie wspierają działania Jednostki Ratowniczo – Gaśniczej PSP w Sulechowie. Najwięcej wyjazdów do zdarzeń odnotowała Jednostka OSP Mozów, najmniej natomiast jednostka OSP Brody. Dane statystyczne dotyczące wyjazdów przedstawiono w tabeli nr 11 oraz na wykresie nr 4

Tabela nr 11
Udział jednostek OSP z Gminy Sulechów w działaniach ratowniczych

Jednostka OSP	Zdarzenia ogółem	Požary	Miejscowe zagrożenia	Alarmy fałszywe
Brody	40	15	23	2
Cigacice	39	11	25	3
Kije	33	15	18	0
Mozów	51	27	21	3
Pomorsko	27	13	14	0
OGÓLEM	190	81	101	8

Wykres nr 4
Udział jednostek OSP z Gminy Sulechów w działaniach ratowniczo - gaśniczych



23. Doposażenie jednostek Ochotniczych Straży Pożarnych w sprzęt ratowniczo – gaśniczy na terenie Gminy Sulechów

W roku 2023 podobnie jak w poprzednich latach jednostki OSP z terenu Gminy Sulechów pozyskały nowy sprzęt do działań ratowniczych. Zakupy sprzętu były możliwe dzięki wsparciu Gminy Sulechów, administracji państwowej oraz licznych sponsorów. Jednostki OSP z terenu Gminy doposażyły się w następujący sprzęt:

1. OSP Mozów:

- średni samochód ratowniczo – gaśniczy,



- ubrania specjalne, buty specjalne, rękawice techniczne,
- armatura wodno – pianowa(prądownice, węże tłoczne, węże ssawne, rozdzielacz, lanca gaśnicza, tłumice itp.),
- sprzęt ochrony układu oddechowego,
- kamera termowizyjna i sprzęt pomiarowy,
- agregaty prądotwórcze,
- motopompy pływające i zanurzeniowe,
- defibrylator,
- plecak medyczny,
- sprzęt ratownictwa technicznego(zestaw do wyważania drzwi, piła ręczna do wycinania szyb, system szybkiej stabilizacji, wspornik progowy, zestaw pasów i zawiesi, zabezpieczenie poduszki kierowcy, zestaw osłon na ostre krawędzie itp.)

2. OSP Pomorsko:

- aparat powietrzny OUO,
- ubrania specjalne,
- buty specjalne,
- hełmy,
- pilarka do drewna,
- armatura wodno – pianowa,
- umundurowanie dla MDP,
- przyczepka do łodzi

3. OSP Cigacice:

- sprzęt ratownictwa wodnego,
- armatura wodno – pianowa(węże W-52, W-75, prądownice, tłumice)
- ubrania specjalne,
- buty specjalne, hełmy, rękawice gaśnicze, rękawice techniczne
- detektor wielogazowy,
- sprzęt oświetleniowy (maszty do oświetlenia terenu akcji, latarki),
- sprzęt ratownictwa wysokościowego(szelki bezpieczeństwa z pasem biodrowym),
- parawan osłaniający

4. OSP Kije:

- łódź ratownicza Whały 435 R
- ubrania specjalne,
- agregat prądotwórczy 8 kV
- pompa elektryczna do pompowania wody,
- armatura wodno - pianowa

5. OSP Brody:

- ubrania specjalne,
- ubrania koszarowe,
- armatura wodno – pianowa (węże, prądownice)
- motopompa pływająca,
- zestaw komputerowy,
- kombinezon ochronny przeciw szerszeniom

III. WNIOSKI

1. Najwyższa liczba wszystkich odnotowywanych zdarzeń na obszarze chronionym przez Jednostkę Ratowniczo – Gaśniczą PSP w Sulechowie powstaje na terenie Miasta i Gminy Sulechów (tabela nr 1).
2. W roku statystycznym objętym niniejszym opracowaniem(**rok 2023**) na terenie Miasta i Gminy Sulechów zanotowano znaczący spadek liczby zdarzeń ratowniczych wymagających interwencji jednostek Straży Pożarnej (**548** w roku 2022 do **401** w roku 2023).
3. W porównaniu z liczbą zdarzeń zanotowanych w 2022 roku liczba interwencji na terenie Miasta i Gminy Sulechów w roku 2023 zmniejszyła się o **147** co stanowi spadek o ok. **27,8 %**.
4. Spośród liczby pożarów powstających, co roku na terenie gminy, największy udział stanowią pożary w budynkach mieszkalnych, środkach transportu, uprawach rolniczych oraz pożary traw, także na nieużytkowanych powierzchniach (nie tylko rolniczych). Na uwagę wskazuje fakt znaczącego spadku liczby pożarów następujących grupach – lasy, uprawy rolnicze, obiekty produkcyjne (tabela nr 4).
5. Pomimo dużego procentowo poziomu (**ok. 40%**) zalesienia Gminy Sulechów na terenach leśnych w roku sprawozdawczym zanotowano stosunkowo niewielką liczbę pożarów w lasach. Optymistyczny jest fakt znaczącego spadku tego typu pożarów w porównaniu z rokiem 2022 z **14** do **4** zdarzeń.
6. Jako najczęstsze przyczyny pożarów wyszczególnić należy podpalenie umyślne (**27**) nieostrożność osób dorosłych podczas używania ognia otwartego (**10**). Na uwagę zasługuje fakt, że w roku **2023** ilość podpażeń oraz nieostrożność osób dorosłych jako przyczyny powstawania pożarów zdecydowanie spadła w porównaniu z rokiem **2022** - tabela nr 5.
7. Spośród odnotowanych w roku **2022** wszystkich miejscowych zagrożeń (**470** przypadków - tabela nr 1) **264** zdarzeń powstało na terenie miasta i gminy Sulechów. Stanowi to niemal **56,2%** łącznej liczby miejscowych zagrożeń na obszarze chronionym.
8. Spośród odnotowanych w roku **2023** wszystkich pożarów (**181** przypadków - tabela nr 1) **98** zdarzeń powstało na terenie miasta i gminy Sulechów. Stanowi to niemal **54,1%** łącznej liczby wszystkich pożarów na obszarze chronionym.

9. Corocznie na terenie Miasta i Gminy Sulechów największą liczbę działań przy miejscowych zagrożeniach notuje się w grupach statystycznych huragany – silne wiatry (59) oraz w transporcie drogowym (47). Spora grupa zdarzeń związana z jest interwencjami medycznymi (32) – tabela nr 7. Dodatkowo w roku 2023 w związku z patrolowaniem rzeki Odry wzrosła liczba zdarzeń na obszarach wodnych(49). Odnotowano także znaczny spadek zdarzeń związanych z opadami deszczu w porównaniu do roku 2022 (z 22 do 5).
10. Odnotowano znaczący wzrost liczby osób rannych w czasie prowadzonych działań ratowniczych w porównaniu z rokiem 2022(z 38 do 49 osób). Niestety odnotowano także wzrost ofiar śmiertelnych (z 1 do 8 - tabela nr 10).
11. Za sprawą utrzymania właściwego stanu gotowości bojowej lokalnych, gminnych jednostek Ochotniczych Straży Pożarnych, cyklicznego doposażenia w/w jednostek w pojazdy pożarnicze i sprzęt ratowniczy oraz funkcjonowania w mieście Sulechów Jednostki Ratowniczo - Gaśniczej PSP stan bezpieczeństwa pożarowego mieszkańców, pomimo powstawania określonych zdarzeń należy uznać za zadowalający.

DOWÓDCA
Jednostki Ratowniczo-Gaśniczej
Państwowej Straży Pożarnej
w Sulechowie
st. kpt. mgr Mirosław Pacyna

st.kpt. Mirosław Pacyna

Sulechów, dnia 01.02.2024 r.

MP/PM