

**MIEJSCOWY PLAN ZAGOSPODAROWANIA PRZESTRZENNEGO
CZĘŚCI TERENÓW W OBRĘBIE GEODEZYJNYM KALSK
skala 1:1000**




Załącznik nr 2 do uchwały nr
Rady Miejskiej w Sulechowie z dnia


5/24




OZNACZENIA:

 granice terenu objętego planem

Obowiązujące ustalenia:

 linie rozgraniczające tereny o różnym przeznaczeniu lub różnych zasadach zagospodarowania

 nieprzekraczalne linie zabudowy

 tereny o funkcji usługowo-techniczno-produkcyjnej

