



MIEJSCOWY PLAN ZAGOSPODAROWANIA PRZESTRZENNEGO CZĘŚCI TERENÓW W OBRĘBACH GEODEZYJNYCH: CIGACICE, GÓRZYKOWO, GÓRKI MAŁE

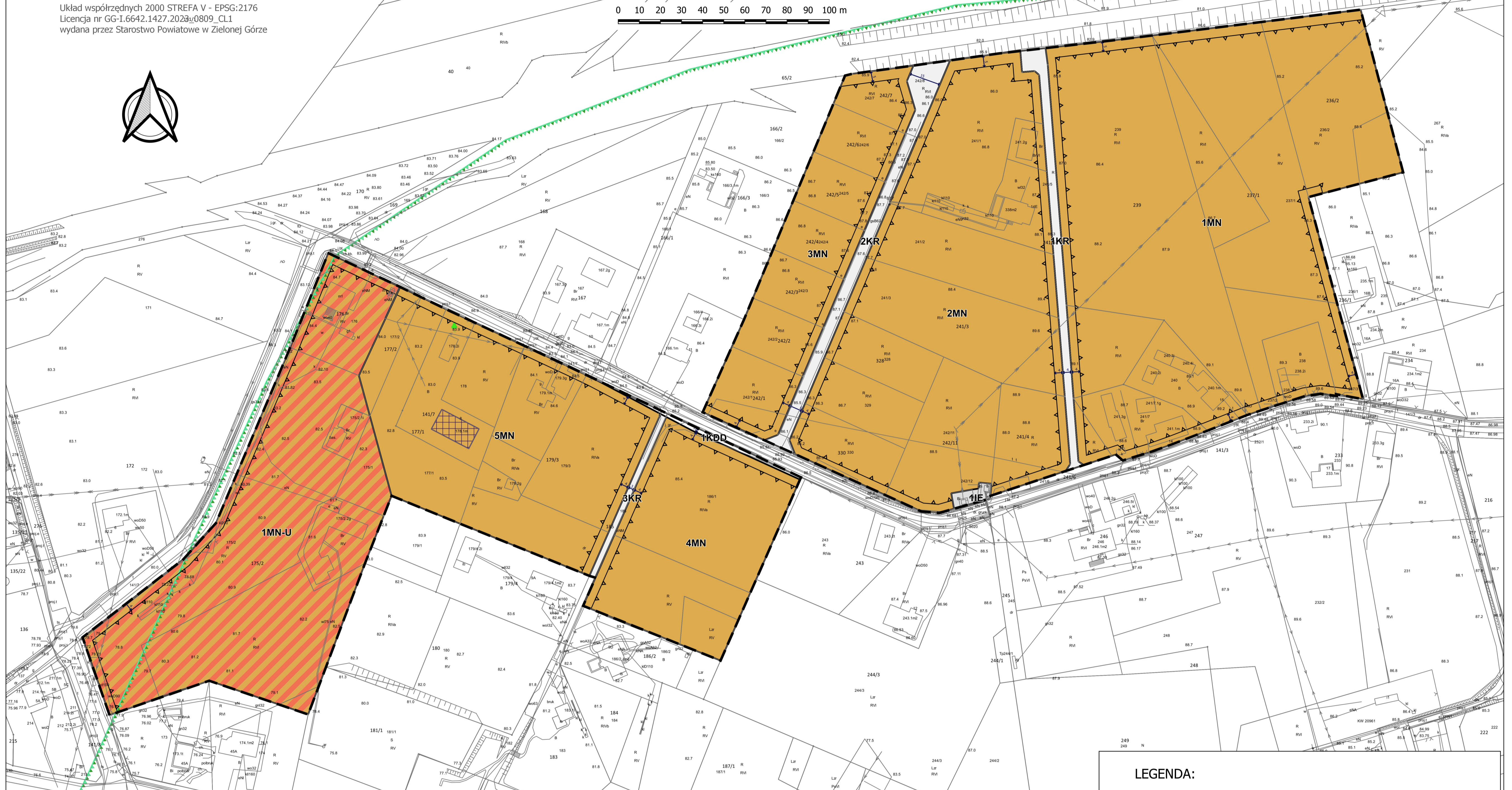

RYSUNEK PLANU

SKALA 1:1000

Załącznik Nr 1 do uchwały
Nr/2024
Rady Miejskiej w Sulechowie
z dnia 2024 r.

Układ współrzędnych 2000 STREFA V - EPSG:2176
Licencja nr GG-1.6642.1427.2023@0809_CL1
wydana przez Starostwo Powiatowe w Zielonej Górze

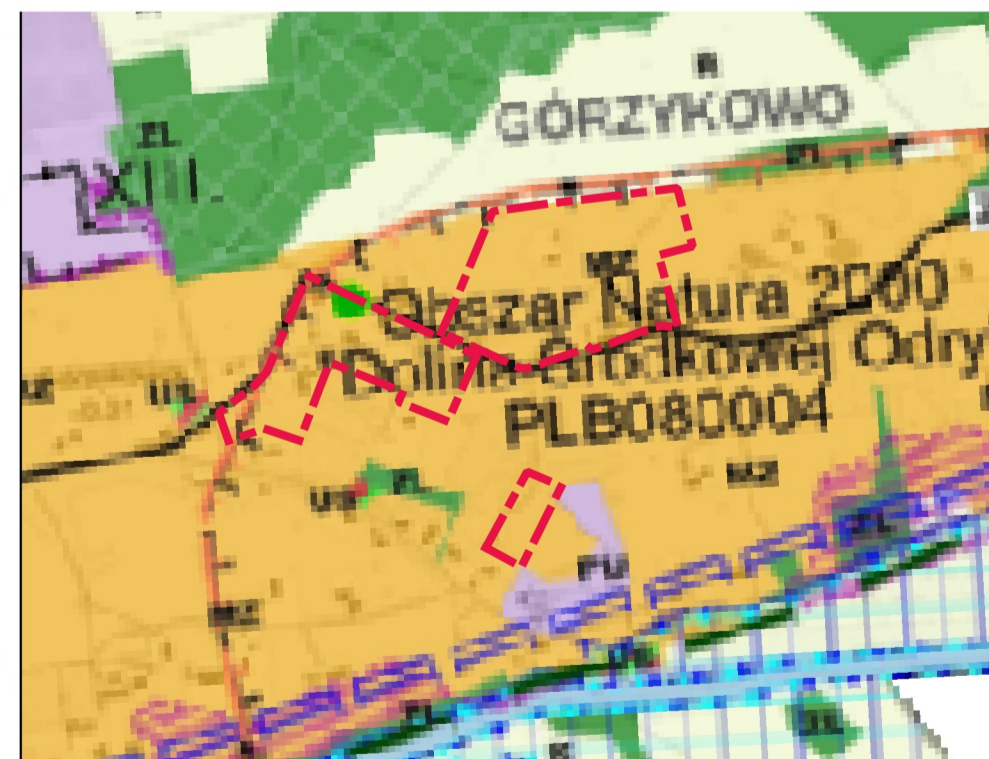
0 10 20 30 40 50 60 70 80 90 100 m



Legenda Studium:

OZNACZENIA OBYWĄZUJĄCE	
	Granice obszaru objętego planem miejscowym
	Linie rozgraniczające tereny o różnym przeznaczeniu lub różnych zasadach zagospodarowania
	Nieprzekraczalne linie zabudowy
Przeznaczenia terenów:	
	MN - Tereny zabudowy mieszkaniowej jednorodzinnej
	MNW - Tereny zabudowy mieszkaniowej jednorodzinnej wolnostojącej
	MN-U - Tereny zabudowy mieszkaniowej jednorodzinnej lub usług
	IE - Tereny infrastruktury technicznej - elektroenergetyki
	KDD - Tereny dróg dojazdowych
	KR - Tereny komunikacji drogowej wewnętrznej
OZNACZENIA INFORMACYJNE:	
	Obiekt wpisany do Rejestru Zabytków
	Pomnik przyrody
	Granice obszaru NATURA 2000 "Dolina Środkowej Odry"
	Granice obszaru NATURA 2000 "Kargowskie Zakola Odry"
	Wymiary w metrach

Wyrys ze Studium uwarunkowań i kierunków zagospodarowania przestrzennego Gminy Sulechów, uchwalonego przez Radę Mięjską w Sulechowie uchwałą Nr 0007.613.202 z dnia 30 marca 2023 r.



Granica obszaru objętego opracowaniem

LEGENDA:

OZNACZENIA OBYWĄZUJĄCE:

- Granice obszaru objętego planem miejscowym
- Linie rozgraniczające tereny o różnym przeznaczeniu lub różnych zasadach zagospodarowania
- Nieprzekraczalne linie zabudowy

Przeznaczenia terenów:

- MN - Tereny zabudowy mieszkaniowej jednorodzinnej
- MNW - Tereny zabudowy mieszkaniowej jednorodzinnej wolnostojącej
- MN-U - Tereny zabudowy mieszkaniowej jednorodzinnej lub usług
- IE - Tereny infrastruktury technicznej - elektroenergetyki
- KDD - Tereny dróg dojazdowych
- KR - Tereny komunikacji drogowej wewnętrznej

OZNACZENIA INFORMACYJNE:

- Obiekt wpisany do Rejestru Zabytków
- Pomnik przyrody
- Granice obszaru NATURA 2000 "Dolina Środkowej Odry"
- Granice obszaru NATURA 2000 "Kargowskie Zakola Odry"
- Wymiary w metrach