

## INFORMACJA

**DOWÓDCY JEDNOSTKI RATOWNICZO – GAŚNICZEJ  
PAŃSTWOWEJ STRAŻY POŻARNEJ  
O STANIE BEZPIECZEŃSTWA MIASTA I GMINY SULECHÓW  
W ZAKRESIE OCHRONY PRZECIWPÓŻAROWEJ  
ZA ROK 2022**



*st.kpt. mgr Mirosław Pacyna  
Dowódca  
Jednostki Ratowniczo – Gaśniczej  
Państwowej Straży Pożarnej  
w Sulechowie*

*Sulechów, luty 2023r.*

## **I. INFORMACJE WSTĘPNE.**

1. Miasto i Gmina Sulechów zlokalizowane są na obszarze chronionym Jednostki Ratowniczo – Gaśniczej Państwowej Straży Pożarnej w Sulechowie.
2. Obszar chroniony przez JRG PSP w Sulechowie obejmuje ogółem 6 gmin powiatu zielonogórskiego położonych na prawym brzegu rzeki Odry. Są to tereny:
  - gmina i miasto Babimost,
  - gmina Bojadła,
  - część gminy Czerwieńsk,
  - gmina i miasto Kargowa,
  - gmina i miasto Sulechów
  - gmina Trzebiechów.

Łączna powierzchnia obszaru chronionego to **696 km<sup>2</sup>**. W porównaniu z ogólną powierzchnią powiatu zielonogórskiego ( 1,627 km<sup>2</sup>) stanowi to 43 % łącznej powierzchni powiatu.

3. Bezpieczeństwo Miasta i Gminy Sulechów oprócz Jednostki Ratowniczo - Gaśniczej Państwowej Straży Pożarnej w Sulechowie zapewniają dodatkowo Jednostki Ochotniczych Straży Pożarnych zlokalizowane w miejscowościach:
  - Brody,
  - Kije,
  - Mozów,
  - Pomorsko,
  - Cigacice.

Jednostki OSP Mozów i OSP Kije działają w strukturach Krajowego Systemu Ratowniczo – Gaśniczego. Jednostki OSP Brody i OSP Cigacice specjalizują się w ratownictwie wodnym, co dodatkowo podnosi poziom bezpieczeństwa obszaru Gminy Sulechów.

## II. STATYSTYKA DZIAŁAŃ RATOWNICZO -GAŚNICZYCH

1. W roku **2022** na całym obszarze chronionym przez Jednostkę Ratowniczo – Gaśniczą PSP w Sulechowie powstało łącznie **906** zdarzeń, w tym **339** pożarów, **514** miejscowych zagrożeń oraz **53** alarmów fałszywych. Podobnie jak w latach poprzednich zdecydowana większość zdarzeń powstaje na terenie Miasta i Gminy Sulechów.
2. Spośród ogólnej liczby **906** zdarzeń w 2022 roku **37,4%** stanowiły pożary, **56,7%** miejscowe zagrożenia, a **5,9%** to alarmy fałszywe. W roku 2022 zmieniła się tendencja, jeżeli chodzi o ilość poszczególnych zdarzeń. Liczba pożarów znacząco wzrosła, natomiast liczna miejscowych zdarzeń utrzymała się na podobnym poziomie. Odnotowano również wzrost liczby alarmów fałszywych.
3. Liczba działań ratowniczo – gaśniczych zanotowanych na terenie całego obszaru chronionego przez Jednostkę Ratowniczo - Gaśniczej PSP w Sulechowie to **906** zdarzeń. Na teren Miasta i Gminy Sulechów przypada łącznie **548** czyli ok. **60,5%** ogólnej liczby. Odnotowano spory wzrost w porównaniu do roku 2021, gdzie wskaźnik ten wynosił **54,8%**.
4. W roku **2022** na terenie Miasta i Gminy Sulechów powstało łącznie **548** zdarzeń, wymagających interwencji jednostek ochrony przeciwpożarowej. W porównaniu z rokiem **2021** (**414**) odnotowano więc znaczący wzrost liczby zdarzeń o **134** tj. o ok. **24,5 %**.
5. Porównanie działań prowadzonych na terenie Miasta i Gminy Sulechów z działaniami odnotowanymi na całym obszarze chronionym zestawiono w tabeli nr 1:

**TABELA Nr 1**

Liczba zdarzeń na obszarze chronionym przez JRG w Sulechowie oraz ma terenie Miasta i Gminy Sulechów

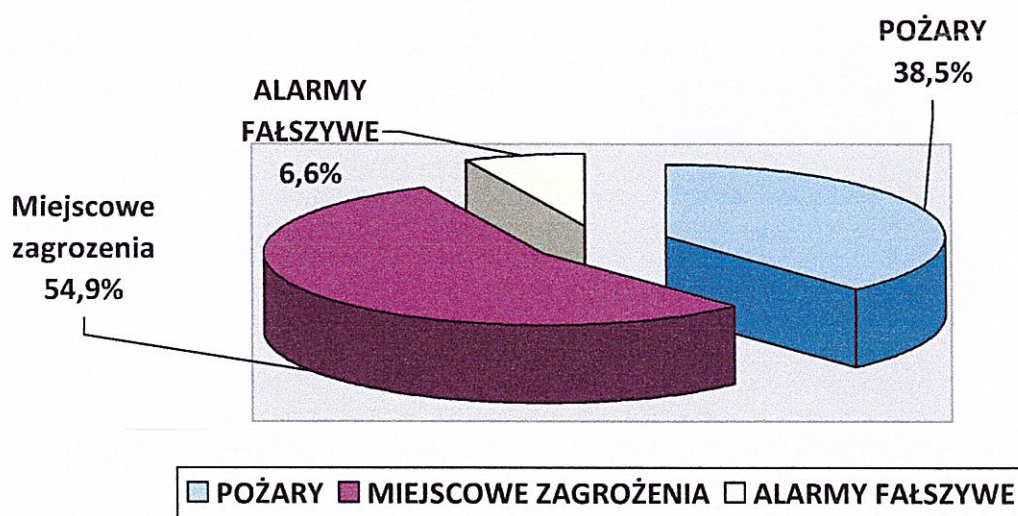
RODZAJ ZDARZENIA	LICZBA ZDARZEŃ		UDZIAŁ % W CAŁKOWITEJ LICZBIE ZDARZEŃ
	MIASTO I GMINA SULECHÓW	OBSZAR CHRONIONY	(%)
POŻARY	211	339	62,2%
MIEJSCOWE ZAGROŻENIA	301	514	58,6%
ALARMY FAŁSZYWE	36	53	67,9%
RAZEM	548	906	60,5%

W przypadku Miasta i Gminy Sulechów spośród 548 zdarzeń pożary stanowiły 38,5 % wszystkich zdarzeń, miejscowe zagrożenia 54,9%, a alarmy fałszywe 6,6% .

Podział wszystkich zdarzeń ( 548 ) ze względu na rodzaj zdarzenia powstałych w roku 2022 na terenie Miasta i Gminy Sulechów przedstawiono w formie wykresu:

### WYKERS nr 1

Liczba zdarzeń w roku 2022 na terenie Miasta i Gminy Sulechów



6. Liczba odnotowanych pożarów z ostatnich pięciu lat na terenie Miasta i Gminy Sulechów z podziałem według wielkości przedstawiono w tabeli 2.

### TABELA nr 2

Pożary - podział pod względem wielkości – Miasto i Gmina Sulechów

Pożary Gmina Sulechów	2018	2019	2020	2021	2022
<b>Ogółem</b>	<b>225</b>	<b>186</b>	<b>170</b>	<b>112</b>	<b>211</b>
Małe	218	177	167	107	203
Średnie	5	8	2	5	7
Duże	2	1	1	0	1
Bardzo duże	0	0	0	0	0

W porównaniu do roku 2021 w roku 2022 można zaobserwować znaczący wzrost liczby pożarów o 99 zdarzeń czyli o 54 %. Na terenie Miasta i Gminy Sulechów odnotowano tylko jeden pożar duży w m. Buków (pożar ścióły w lesie i ścierniska – 11.08.2022r.).

7. W tabeli 3 zestawiono liczby pożarów zanotowanych w roku **2022** na terenie Miasta i Gminy Sulechów z pożarami, do których doszło na terenach pozostałych gmin obszaru chronionego przez Jednostkę Ratowniczo – Gaśniczą PSP w Sulechowie.

**TABELA Nr 3**

Podział pożarów pod względem wielkości – zestawienie gminami z obszaru chronionego przez Jednostkę Ratowniczo – Gaśniczą PSP w Sulechowie

GMINA	RAZEM	małe	średnie	duże	bardzo duże
Babimost	19	17	2	0	0
Bojadła	22	21	1	0	0
Kargowa	37	32	5	0	0
<b>Sulechów</b>	<b>211</b>	<b>203</b>	<b>7</b>	<b>1</b>	<b>0</b>
Trzebiechów	31	30	0	1	0
<b>OGÓŁEM</b>	<b>320</b>	<b>303</b>	<b>15</b>	<b>2</b>	<b>0</b>

- w tabeli nie uwzględniono zdarzeń powstałych na terenie części Gminy Czerwieńsk

8. Pożary zanotowane w wybranych obiektach statystycznych na terenie Miasta i Gminy Sulechów w latach 2018 - 2022 przedstawiono w tabeli nr 4.

**TABELA Nr 4**

Pożary w wybranych grupach obiektów – Miasto i Gmina Sulechów

Pożary wg wybranych działów	2018	2019	2020	2021	2022
Obiekty użyteczności publicznej	1	1	0	1	1
Budynki mieszkalne	29	25	27	26	27
Obiekty produkcyjne	9	8	7	7	24
Obiekty magazynowe	0	0	0	1	3
Środki transportu	12	11	15	16	14
Lasy i powierzchnie leśne	15	10	17	1	14
Uprawy rolnicze, w tym	95	77	75	34	69
Trawy na nieużytkach	85	59	64	24	20
Inne nietypowe obiekty	64	54	29	26	39
<b>Ogółem:</b>	<b>225</b>	<b>186</b>	<b>170</b>	<b>112</b>	<b>211</b>

9. W wybranych grupach obiektów można zauważyć zdecydowany wzrost zdarzeń w porównaniu do roku 2021 tj. w lasach oraz uprawach rolniczych.

10. Najczęstszymi przyczynami pożarów powstałych na terenie Miasta i Gminy Sulechów, podobnie jak w latach ubiegłych były umyślne podpalenia. Na uwagę zasługuje fakt wzrostu zdarzeń związanych z nieostrożnością osób dorosłych w posługiwaniu się ogniem otwartym. Przyczyny pożarów zanotowanych na terenie Miasta i Gminy Sulechów w roku 2021 i 2022 zestawiono w poniższej tabeli:

**Tabela Nr 5**

Przyczyny pożarów – Miasto i Gmina Sulechów porównanie lat 2021 – 2022

GRUPA STATYSTYCZNA PRZYCZYŃ POŻARÓW	Rok 2021	Rok 2022
Nieostrożność Osób Dorosłych (NOD) przy posługiwaniu się ogniem otwartym - papierosy, zapalki	11	26
NOD przy wypalaniu pozostałości roślinnych na polach	1	0
NOD w pozostałych przypadkach	2	3
NOD przy prowadzeniu prac pożarowo niebezpiecznych	0	0
NOD przy posługiwaniu się substancjami łatwopalnymi i pirotechnicznymi	0	0
Nieostrożność Osób Nieletnich (NON) przy posługiwaniu się ogniem otwartym, w tym papierosy, zapalki	0	0
NON przy wypalaniu pozostałości roślinnych na polach	0	0
NON przy posługiwaniu się substancjami łatwopalnymi i pirotechnicznymi	0	0
Wady urządzeń i instalacji elektrycznych (przewody, osprzęt oświetlenia, odbiorniki ogrzewcze)	5	3
Nieprawidłowa eksploatacja urządzeń i instalacji elektrycznych	0	0
Wady urządzeń ogrzewczych	1	0
Wady urządzeń ogrzewczych na paliwo stałe	0	1
Nieprawidłowa eksploatacja urządzeń ogrzewczych na paliwo stałe	4	0
Nieprzestrzeganie reżimów technologicznych	1	0
Wady urządzeń mechanicznych	2	1
Wady środków transportu	3	2
Nieprawidłowa eksploatacja środków transportu	0	0
Samozapalenie biologiczne	2	0
Wyładowanie atmosferyczne	0	0
Podpalenia (umyślne) w tym akty terroru	31	102
Požary jako następstwa innych miejscowych zagrożeń	0	1
Inne przyczyny	18	22
Nieustalone	31	50
<b>Razem</b>	<b>112</b>	<b>211</b>

11. Rok 2022 charakteryzuje się zwiększoną ilością miejscowych zagrożeń na obszarze Miasta i Gminy Sulechów - odnotowano **301** miejscowych zagrożeń, co stanowi wzrost o **8,6 %** w stosunku do roku **2021( 275)**.

Szczegółowy podział miejscowych zagrożeń pod względem administracyjnym przedstawia tabela nr 6.

**Tabela Nr 6**

Podział miejscowych zagrożeń pod względem wielkości - gminami z obszaru chronionego Jednostki Ratowniczo – Gaśniczej PSP w Sulechowie

GMINA	Razem miejscowe zagrożenia	Małe	Lokalne	Średnie	Duże
Babimost	47	7	40	0	0
Bojadła	45	4	41	0	0
Kargowa	59	6	53	0	0
<b>Sulechów</b>	<b>301</b>	<b>64</b>	<b>232</b>	<b>5</b>	<b>0</b>
Trzebiechów	46	10	36	0	0
<b>OGÓLEM</b>	<b>498</b>	<b>91</b>	<b>402</b>	<b>5</b>	<b>0</b>

- w tabeli nie uwzględniono zdarzeń powstałych na części terenu Gminy Czerwieńsk

13. Jak każdego roku na terenie Miasta i Gminy Sulechów największą liczbę działań w przypadku miejscowych zagrożeniach notuje się w następujących grupach: silne wiatry – **94**, opady deszczu - **22**, w transporcie drogowym - **45** oraz działania medyczne – **37**, działania ekologiczne – **17** oraz na obszarach wodnych – **22**.

Są to zdarzenia cyklicznie powtarzające się każdego roku, wynikające z ukształtowania geograficznego rejonu oraz zmian klimatycznych. Dodatkowo w roku 2022 nastąpił wzrost zdarzeń na obszarach wodnych i ekologicznych związanych bezpośrednio z zatruciem rzeki ODRY.

14. Zdarzenia w transporcie drogowym stanowią odpowiednio 14,9 %, silne wiatry – 31,2%, opady deszczu – 7,3 %, działania medyczne 12,3%, na obszarach wodnych – 7,3% oraz działania ekologiczne – 5,6% łącznej liczby miejscowych zagrożeń występujące na terenie Gminy i Miasta Sulechów

**TABELA Nr 7**

Miejscowe zagrożenia po względem rodzaju (wybrane) – Miasto i Gmina Sulechów w latach 2021 – 2022

Miejscowe zagrożenia	2021	2022
Silne wiatry	67	94
Przybory wód	0	0
Opady deszczu	29	22
Chemiczne	1	1
Ekologiczne	0	17
Budowlane	6	4
W transporcie drogowym	49	45
Na obszarach wodnych	5	22
Medyczne	39	37

15. W roku 2022 odnotowano następującą liczbę miejscowych zagrożeń pod względem rodzaju zdarzenia (wybrane) w poszczególnych gminach rejonu chronionego przez JRG PSP w Sulechowie:

GMINA	Silne wiatry	Opady deszczu	Chemiczno ekologiczne	Budowlane	Transport drogowy	Na obszarach wodnych	Medyczne
Babimost	27	1	2	1	2	0	1
Bojadła	24	0	0	0	4	1	4
Kargowa	26	0	0	1	12	2	12
<b>Sulechów</b>	<b>94</b>	<b>22</b>	<b>18</b>	<b>4</b>	<b>45</b>	<b>22</b>	<b>37</b>
Trzbiechów	27	1	0	0	5	0	4

- w tabeli nie uwzględniono zdarzeń powstałych na części terenu Gminy Czerwieńsk

16. Przyczyny statystyczne powstawania miejscowych zagrożeń na terenie Miasta i Gminy Sulechów przedstawiono w tabeli nr 8

**Tabela Nr 8**

Przyczyny miejscowych zagrożeń – Miasto i Gmina Sulechów w roku 2022

Wady urządzeń i instalacji gazowych	<b>0</b>
Nieprawidłowa eksploatacja urządzeń mechanicznych	<b>0</b>
Wady urządzeń mechanicznych	<b>1</b>
Wady urządzeń ogrzewczych	<b>2</b>
Nieprawidłowa eksploatacji urządzeń ogrzewczych	<b>1</b>
Uszkodzenia sieci i instalacji przesyłowych	<b>0</b>
Wady środków transportu	<b>4</b>
Nieprawidłowa eksploatacja środków transportu	<b>4</b>
Niezachowanie zasad bezpieczeństwa ruchu środków transportu	<b>33</b>
Nieprawidłowa eksploatacja konstrukcji budowlanych, budynków	<b>1</b>
Huragany – silne wiatry	<b>94</b>
Gwałtowne opady atmosferyczne	<b>28</b>
Wyładowania atmosferyczne	<b>1</b>
Nietypowe zachowanie się zwierząt owadów stwarzające zagrożenie	<b>9</b>
Akcje terrorystyczne	<b>2</b>
Nieumyślnie działanie człowieka	<b>3</b>
Celowe działanie człowieka	<b>3</b>
Przyczyny nieustalone	<b>32</b>
Inne przyczyny	<b>83</b>
<b>RAZEM:</b>	<b>301</b>



17. Podział alarmów fałszywych zanotowanych na terenie Miasta i Gminy Sulechów w roku 2022 przedstawia się następująco:

1) Z instalacji wykrywania pożarów	<b>12</b>
2) Złośliwe	<b>0</b>
3) W dobrej wierze	<b>24</b>
<b>RAZEM</b>	<b>36</b>

18. Szczegółowy podział zdarzeń w rozbiciu na pożary, miejscowe zagrożenia i alarmy fałszywe w poszczególnych gminach obszaru chronionego przez JRG PSP w Sulechowie w roku 2022 przedstawiono w tabeli nr 9.

**Tabela nr 9**

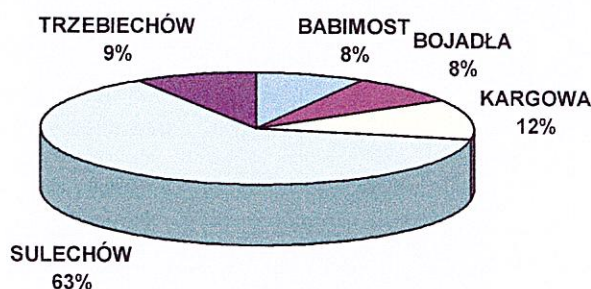
Podział zdarzeń w roku 2022 pod względem administracyjnym

Gmina	Zdarzenia ogółem	Pożary	Miejscowe zagrożenia	Alarmy fałszywe
Babimost	71	19	47	5
Bojadła	69	22	45	2
Kargowa	102	37	59	6
<b>Sulechów</b>	<b>548</b>	<b>211</b>	<b>301</b>	<b>36</b>
Trzebiechów	80	31	46	3
<b>OGÓLEM</b>	<b>870</b>	<b>320</b>	<b>498</b>	<b>53</b>

19. Dla zobrazowania różnic w formie procentowej, liczbę zanotowanych interwencji w poszczególnych gminach obszaru chronionego Jednostki Ratowniczo – Gaśniczej PSP w Sulechowie w roku 2022 przedstawiono na wykresie nr 2

**WYKRES nr 2**

Działania w roku 2022 – udział procentowy w poszczególnych gminach

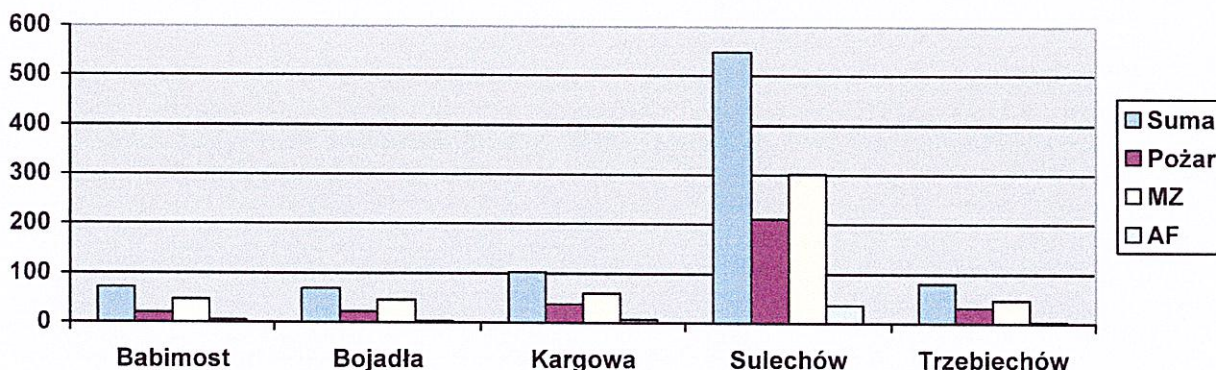


□ BABIMOST ■ BOJADŁA □ KARGOWA □ SULECHÓW ■ TRZEBIECHÓW

20. Dla zobrazowania różnic w rodzaju i liczbie podjętych interwencji w poszczególnych gminach obszaru chronionego przez JRG PSP w Sulechowie w roku 2022 przedstawiono poniższy wykres:

### WYKRES nr 3

Rodzaje zdarzeń w roku 2022 pod względem administracyjnym



21. W roku statystycznym 2022 podczas działań ratowniczo - gaśniczych zmalała liczba osób poszkodowanych – 38 osób oraz liczba ofiar śmiertelnych – 1 osoba. Zestawienie osób poszkodowanych i śmiertelnych w roku 2022 w porównaniu z rokiem 2021 przedstawiono w tabeli nr 10.

Tabela nr 10

Osoby poszkodowane w czasie zdarzeń – Miasto i Gmina Sulechów

Rodzaj zdarzenia	Ofiary śmiertelne inne		Ranni (w tym ratownicy)		W tym ranne dzieci	
	rok		rok		rok	
	2021	2022	2021	2022	2021	2022
Požary	0	0	1	6 (1)	0	0
M Z	3	1	51	31	6	1
<b>RAZEM</b>	<b>3</b>	<b>1</b>	<b>52</b>	<b>38</b>	<b>6</b>	<b>1</b>

## 22. Udział jednostek Ochotniczych Straży Pożarnych w działaniach na terenie Miasta i Gminy Sulechów

Jednostki OSP z terenu Gminy Sulechów aktywnie wspierają działania Jednostki Ratowniczo – Gaśniczej PSP w Sulechowie. Najwięcej wyjazdów do zdarzeń odnotowała Jednostki OSP Mozów, najmniej natomiast jednostka OSP Brody. Dane statystyczne dotyczące wyjazdów przedstawiono w tabeli nr 11 oraz na wykresie nr 4

**Tabela nr 11**

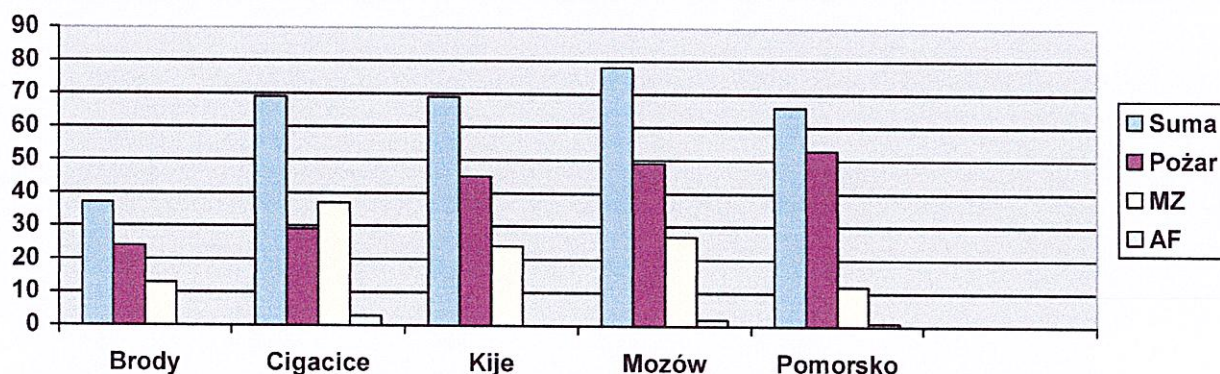
Udział jednostek OSP z Gminy Sulechów w działaniach ratowniczo - gaśniczych

Jednostka OSP	Zdarzenia ogółem	Požary	Miejscowe zagrożenia	Alarmy fałszywe
Brody	37	24	13	0
Cigacice	69	29	37	3
Kije	68(69)*	44(45)*	24	0
Mozów	77(78)*	48(49)*	27	2
Pomorsko	66	53	12	1
<b>OGÓLEM</b>	<b>319</b>	<b>200</b>	<b>113</b>	<b>6</b>

\* dodatkowo udział w zdarzeniu na terenie powiatu świebodzińskiego (pożar zakładu meblarskiego w m. Łąkie)

**Wykres nr 4**

Udział jednostek OSP z Gminy Sulechów w działaniach ratowniczo - gaśniczych



## 23. Doposażenie jednostek Ochotniczych Straży Pożarnych w sprzęt ratowniczo – gaśniczy na terenie Gminy Sulechów

W roku 2022 podobnie jak w poprzednich latach jednostki OSP z terenu Gminy Sulechów pozyskały nowy sprzęt do działań ratowniczo – gaśniczych. Zakupy sprzętu były możliwe dzięki wsparciu Gminy Sulechów, administracji państwowej oraz wsparciu sponsorów. Jednostki OSP z terenu Gminy doposażyły się w następujący sprzęt:

### **1. OSP Pomorsko:**

- aparat powietrzny OUO,
- ubrania specjalne,
- buty specjalne,
- hełmy,
- kamera termowizyjna,
- armatura wodno – pianowa,
- silnik do łodzi.

### **2. OSP Cigacice:**

- sprzęt ratownictwa wodnego: kombinezony, liny, kaski, kamizelki ratownik II,
- armatura wodno – pianowa,
- ubrania specjalne,
- buty specjalne, hełmy, rękawice techniczne,
- pompa szlamowa,
- kamera termowizyjna.

### **3. OSP Mozów:**

- ubrania specjalne,
- buty specjalne,
- rękawice techniczne,
- czapki zimowe,
- buty gumowe.

### **4. OSP Kije:**

- ubrania specjalne,
- buty specjalne,
- myjka ciśnieniowa,
- armatura wodno - pianowa

### **5. OSP Brody:**

- ubrania specjalne,
- ubrania koszarowe,
- armatura wodno – pianowa,
- pompa elektryczna Evak,
- pilarka MS 351.

### III. WNIOSKI

1. Najwyższa liczba wszystkich odnotowywanych zdarzeń na obszarze chronionym przez Jednostkę Ratowniczo – Gaśniczą PSP w Sulechowie powstaje na terenie Miasta i Gminy Sulechów (tabela nr 1).
2. W roku statystycznym objętym niniejszym opracowaniem( **rok 2022**) na terenie Miasta i Gminy Sulechów zanotowano znaczący wzrost liczby zdarzeń ratowniczo-gaśniczych, wymagających interwencji jednostek Straży Pożarnej ( **414** w roku 2021 do **548** w roku 2022). Główne przyczyny takiego stanu rzeczy to min. pomoc uchodźcom z Ukrainy oraz katastrofa ekologiczna na rzece Odrze.
3. W porównaniu z liczbą zdarzeń zanotowanych w 2021 roku liczba interwencji na terenie Miasta i Gminy Sulechów w roku 2022 zwiększyła się o **134** co stanowi wzrost o ok. **25 %**.
4. Spośród liczby pożarów powstających, co roku na terenie gminy, największy udział stanowią pożary w budynkach mieszkalnych, środkach transportu, uprawach rolniczych oraz pożary traw, także na nieużytkowanych powierzchniach (nie tylko rolniczych). Na uwagę wskazuje fakt znaczącego wzrostu liczby pożarów następujących grupach – lasy, uprawy rolnicze, obiekty produkcyjne ( tabela nr 4).
5. Pomimo dużego procentowo poziomu (**ok. 40%**) zalesienia Gminy Sulechów na terenach leśnych w roku sprawozdawczym zanotowano stosunkowo niewielką liczbę pożarów w lasach. Niepokojący jest jednak fakt znaczącego wzrostu tego typu pożarów w porównaniu z rokiem 2021 z **1 do 14** zdarzeń.
6. Jako najczęstsze przyczyny pożarów wyszczególnić należy podpalenie umyślne (**102**) nieostrożność osób dorosłych podczas używania ognia otwartego (**26**). Na uwagę zasługuje fakt, że w roku **2022** ilość podpażeń oraz nieostrożność osób dorosłych jako przyczyny powstawania pożarów zdecydowanie wzrosła w porównaniu z rokiem **2021** - tabela nr 5.
7. Spośród odnotowanych w roku **2022** wszystkich miejscowych zagrożeń (**514** przypadków - tabela nr 1) **301** zdarzeń powstało na terenie miasta i gminy Sulechów. Stanowi to niemal **58,6%** łącznej liczby miejscowych zagrożeń na obszarze chronionym.

8. Spośród odnotowanych w roku **2022** wszystkich pożarów (**339** przypadków - tabela nr 1) **211** zdarzeń powstało na terenie miasta i gminy Sulechów. Stanowi to niemal **62,2%** łącznej liczby wszystkich pożarów na obszarze chronionym.
9. Corocznie na terenie Miasta i Gminy Sulechów największą liczbę działań przy miejscowych zagrożeniach notuje się w grupach statystycznych huragany – silne wiatry (**94**) oraz w transporcie drogowym (**45**). Spora grupa zdarzeń związana z jest także z opadami deszczu (**22**) oraz interwencjami medycznymi (**37**) – tabela nr 7. Dodatkowo w roku 2022 w związku z zatruciem rzeki Odry wzrosła liczba zdarzeń na obszarach wodnych(**22**) oraz związanych z tym działań ekologicznych (**17**).
10. Odnotowano znaczący spadek liczby osób rannych w czasie prowadzonych działań ratowniczo – gaśniczych w porównaniu z rokiem **2021**( z **52** do **38** osób). Niestety odnotowano także zdarzenie z jedną ofiarą śmiertelną (tabela nr 10).
11. Za sprawą utrzymania właściwego stanu gotowości bojowej lokalnych, gminnych jednostek Ochotniczych Straży Pożarnej oraz funkcjonowania w mieście Sulechów Jednostki Ratowniczo - Gaśniczej PSP stan bezpieczeństwa pożarowego mieszkańców, pomimo powstawania określonych zdarzeń należy uznać za zadowalający.

**DOWÓDCA**  
Jednostki Ratowniczo-Gaśniczej  
Państwowej Straży Pożarnej  
Sulechów  
*st. kpt. mgr Mirosław Pacyna*

st.kpt. Mirosław Pacyna

Sulechów, dnia 27.02.2023r.

MP/PM