

UCHWAŁA NR
RADY MIEJSKIEJ W SULECHOWIE

z dnia 2023 r.

w sprawie nadania nazw ulic położonych w obrębie Kije

Na podstawie art. 18 ust. 2 pkt 13 ustawy z dnia 8 marca 1990 r. o samorządzie gminnym (Dz. U. z 2022 r., poz. 559, 583, 1005, 1079 i 1561) **uchwała się, co następuje:**

§ 1. W obrębie Kije drogom oznaczonym w ewidencji gruntów i budynków działkami nr:

- 1) 6/47, część 6/13 nadaje się nazwę ulicy **Makowa**;
- 2) część 6/13 nadaje się nazwę ulicy **Olchowa**;
- 3) 665 nadaje się nazwę ulicy **Morwowa**;
- 4) 664, 666, 667 nadaje się nazwę ulicy **Świerkowa**;
- 5) 221/15 nadaje się nazwę ulicy **Wrzosowa**;
- 6) 669 nadaje się nazwę ulicy **Jarzębinowa**;
- 7) 206/25 nadaje się nazwę ulicy **Lawendowa**;
- 8) 637, 638, część 4/5 nadaje się nazwę ulicy **Sulechowska**;
- 9) 662, 680/1 nadaje się nazwę ulicy **Słoneczna**;
- 10) 648, 649 nadaje się nazwę ulicy **Truskawkowa**;
- 11) część 654 nadaje się nazwę ulicy **Malinowa**;
- 12) 650 nadaje się nazwę ulicy **Jeżynowa**;
- 13) część 11 nadaje się nazwę ulicy **Mozowska**;
- 14) część 682/1 nadaje się nazwę ulicy **Szkołna**;
- 15) część 682/1 nadaje się nazwę ulicy **Dębowa**;
- 16) część 682/1 nadaje się nazwę ulicy **Cisowa**;
- 17) część 682/1 nadaje się nazwę ulicy **Wierzbowa**;
- 18) część 686/1 nadaje się nazwę ulicy **Akacyjowa**;
- 19) 682/2, 681/2 nadaje się nazwę ulicy **Pomorska**;
- 20) część 295/6, część 679 nadaje się nazwę ulicy **Jesionowa**;

21) część 295/6, część 678 nadaje się nazwę ulicy **Klonowa**;

22) część 678, część 679, 332/4, 332/5, 676 nadaje się nazwę ulicy **Brzozowa**;

23) 680/6, 346/2, 346/5, 345/9, 594 nadaje się nazwę ulicy **Młyńska**;

24) 670 nadaje się nazwę ulicy **Sosnowa**.

§ 2. 1. Lokalizację i przebieg ulic, o których mowa w §1 pkt 1, 2, 3, 4, 5, 6, 7 określa załącznik graficzny nr 1 do niniejszej uchwały.

2. Lokalizację i przebieg ulicy, o której mowa w §1 pkt 8 określa załącznik graficzny nr 1 i nr 5 do niniejszej uchwały.

3. Lokalizację i przebieg ulicy, o której mowa w §1 pkt 9 określa załącznik graficzny nr 1 i nr 3 do niniejszej uchwały.

4. Lokalizację i przebieg ulic, o których mowa w §1 pkt 10, 11, 12 określa załącznik graficzny nr 2 do niniejszej uchwały.

5. Lokalizację i przebieg ulic, o których mowa w §1 pkt 13, 14, 15, 16, 17,18, 19 określa załącznik graficzny nr 3 do niniejszej uchwały.

6. Lokalizację i przebieg ulic, o których mowa w §1 pkt 20, 21, 22 określa załącznik graficzny nr 4 do niniejszej uchwały.

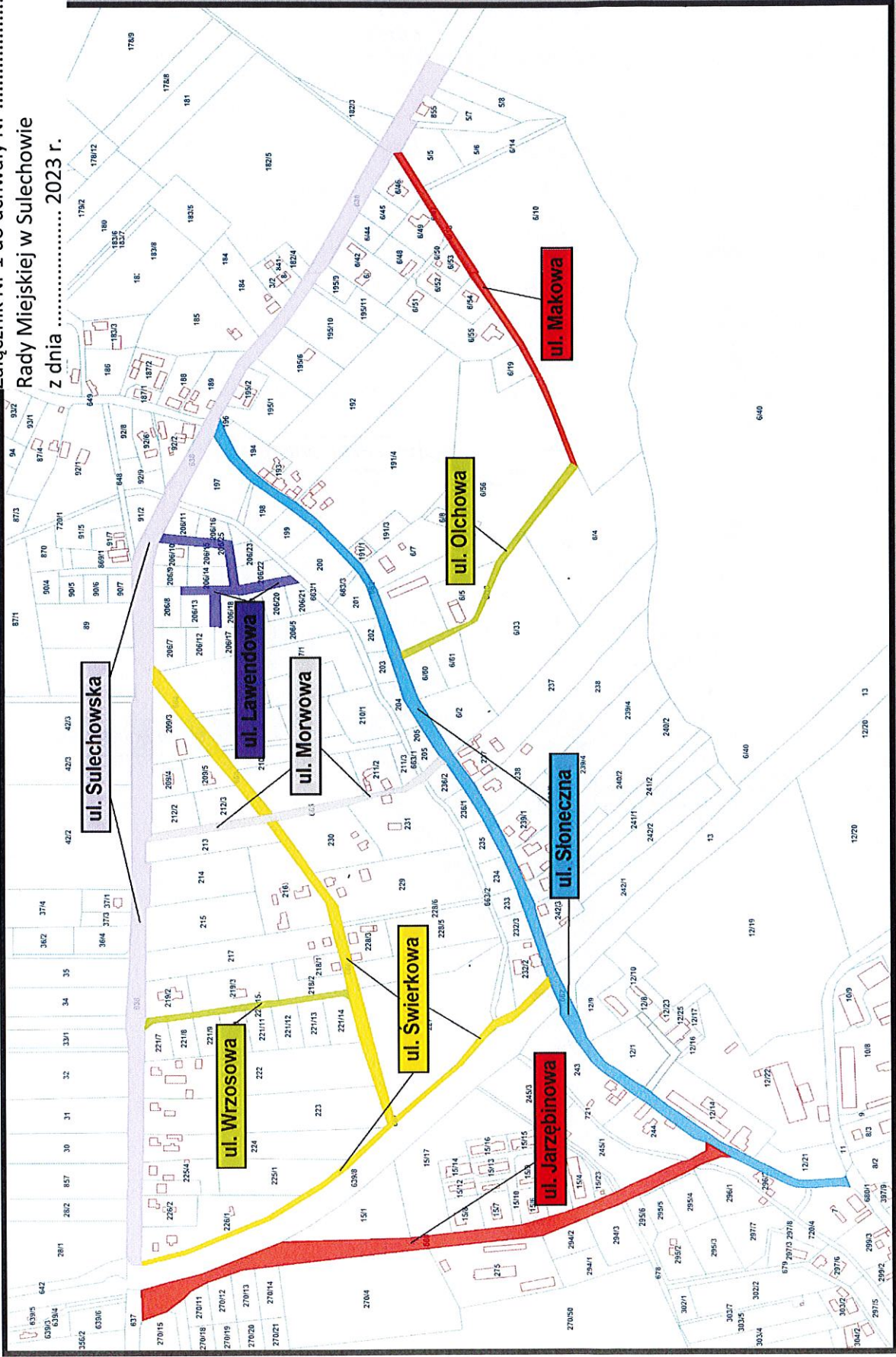
7. Lokalizację i przebieg ulicy, o której mowa w §1 pkt 23 określa załącznik graficzny nr 6 i nr 7 do niniejszej uchwały.

8. Lokalizację i przebieg ulicy, o której mowa w §1 pkt 24 określa załącznik graficzny nr 5 do niniejszej uchwały.

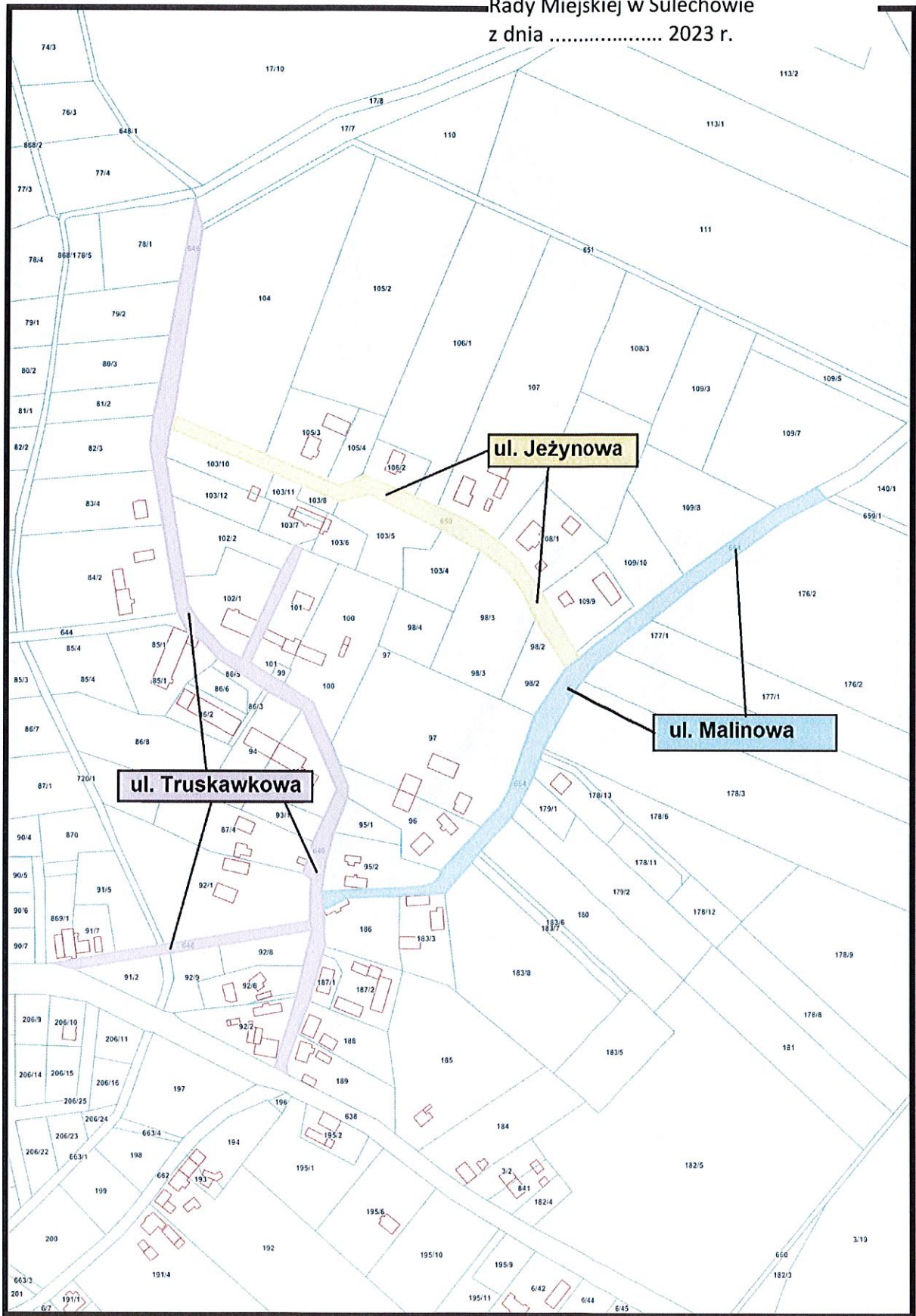
§ 3. Uchwała wchodzi w życie po upływie 14 dni od dnia ogłoszenia w Dzienniku Urzędowym Województwa Lubuskiego.

11.01.2023r.
Leontyna Przełocka-Grzegorzczyn
radca prawny
R - ZG/321

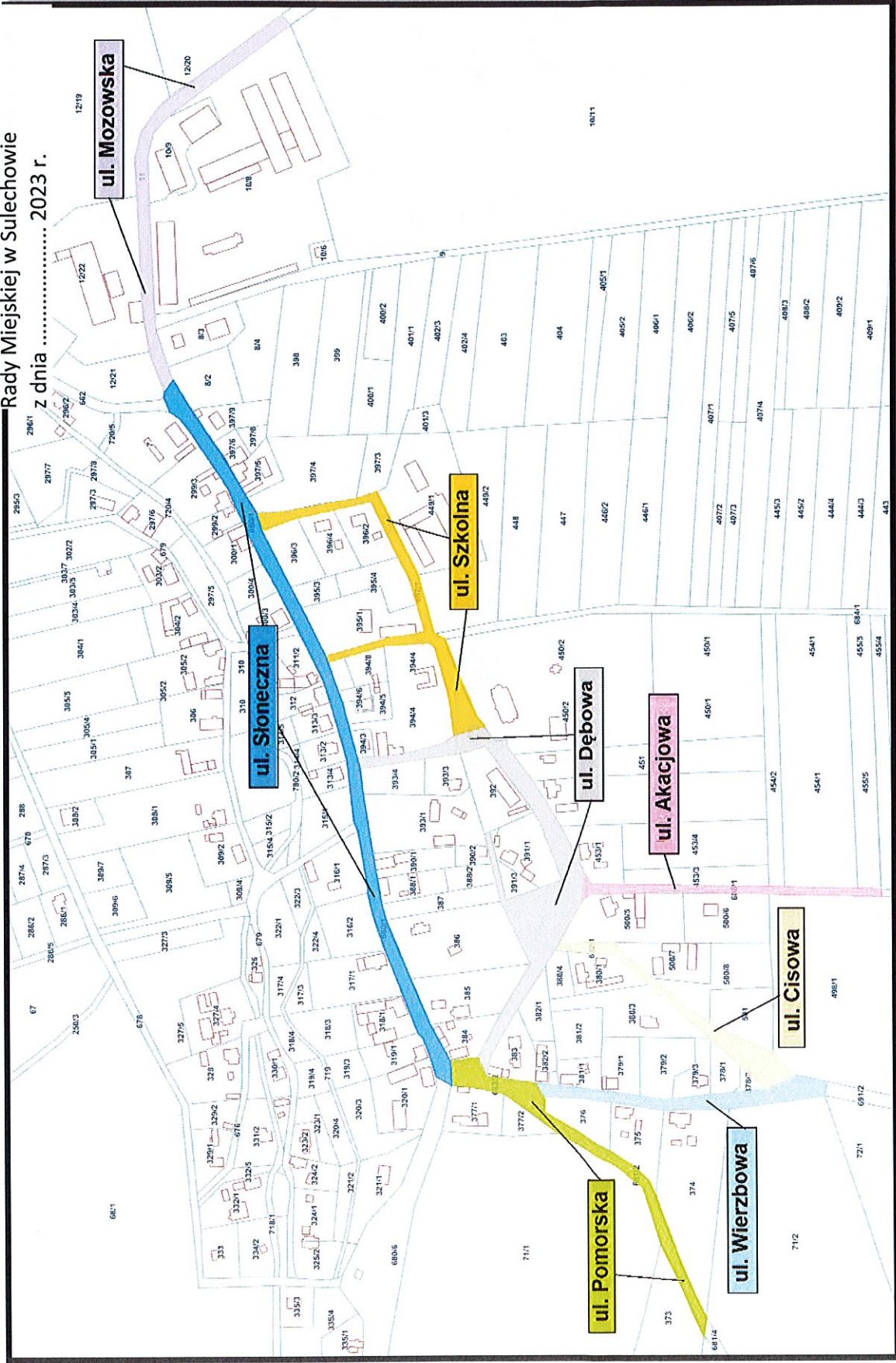
Załącznik Nr 1 do uchwały Nr
Rady Miejskiej w Sulechowie
z dnia 2023 r.



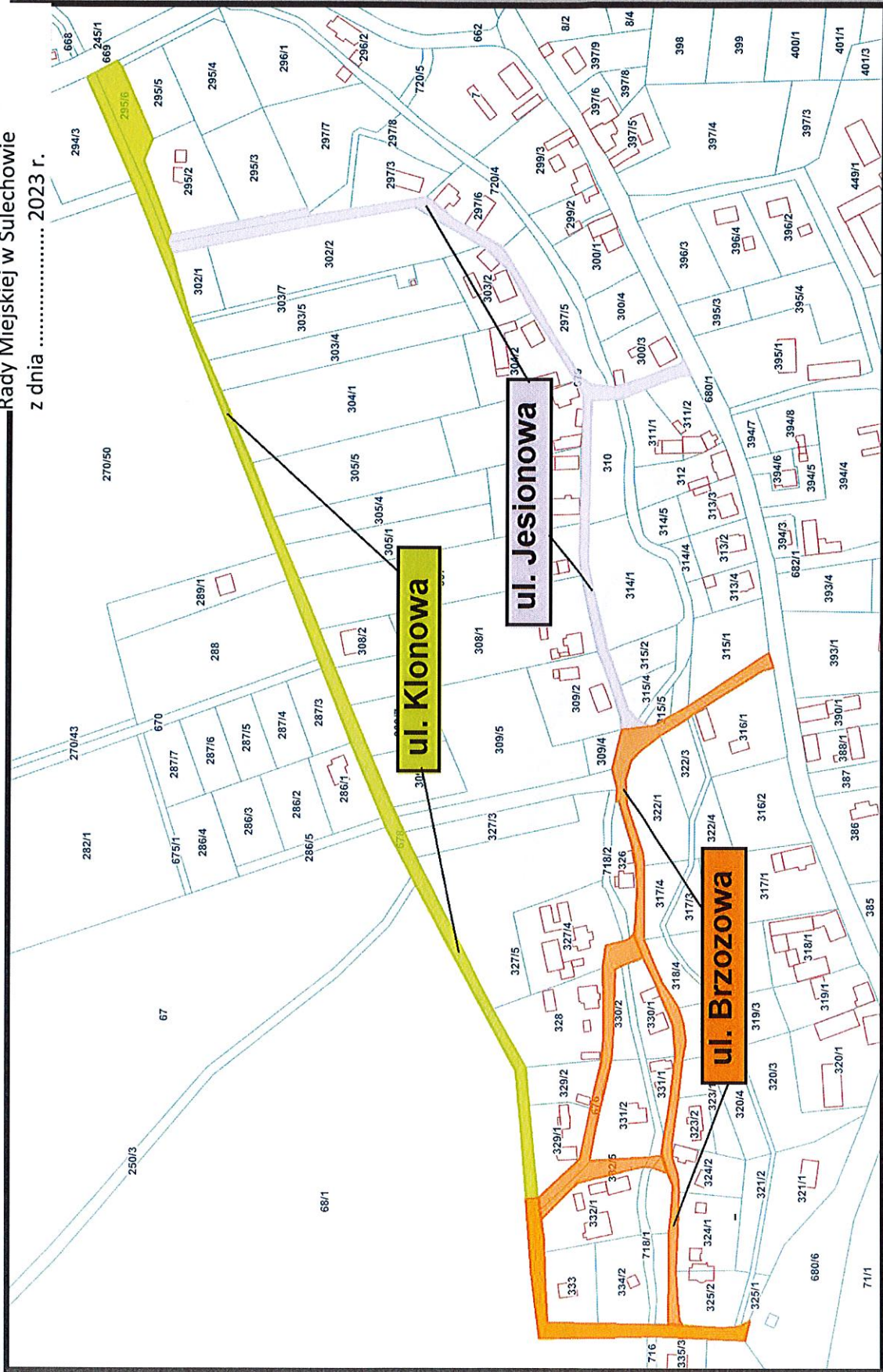
Załącznik Nr 2 do uchwały Nr
Rady Miejskiej w Sulechowie
z dnia 2023 r.



Załącznik Nr 3 do uchwały Nr
Rady Miejskiej w Sulechowie
z dnia 2023 r.



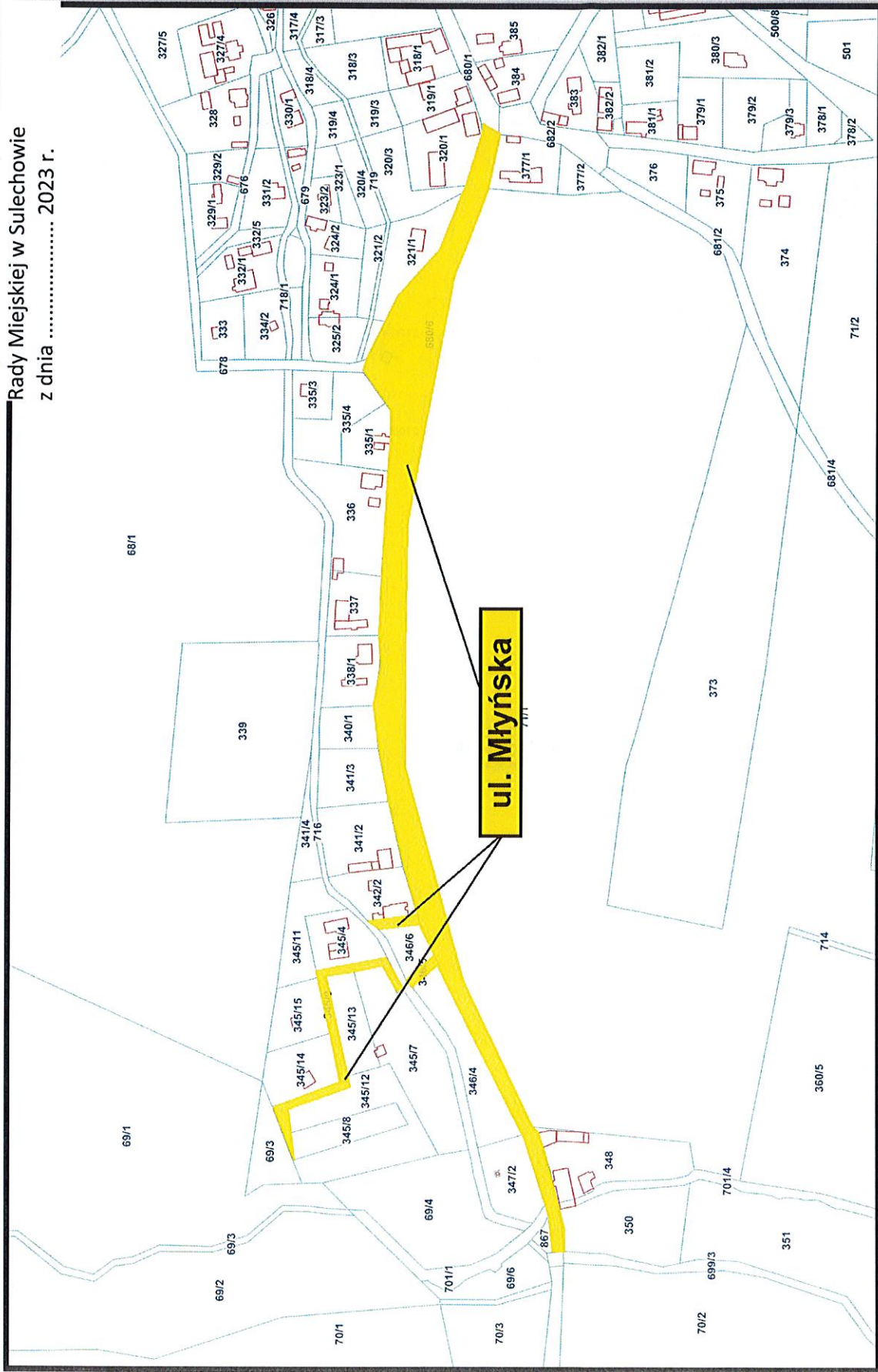
Załącznik Nr 4 do uchwały Nr
Rady Miejskiej w Sulechowie
z dnia 2023 r.



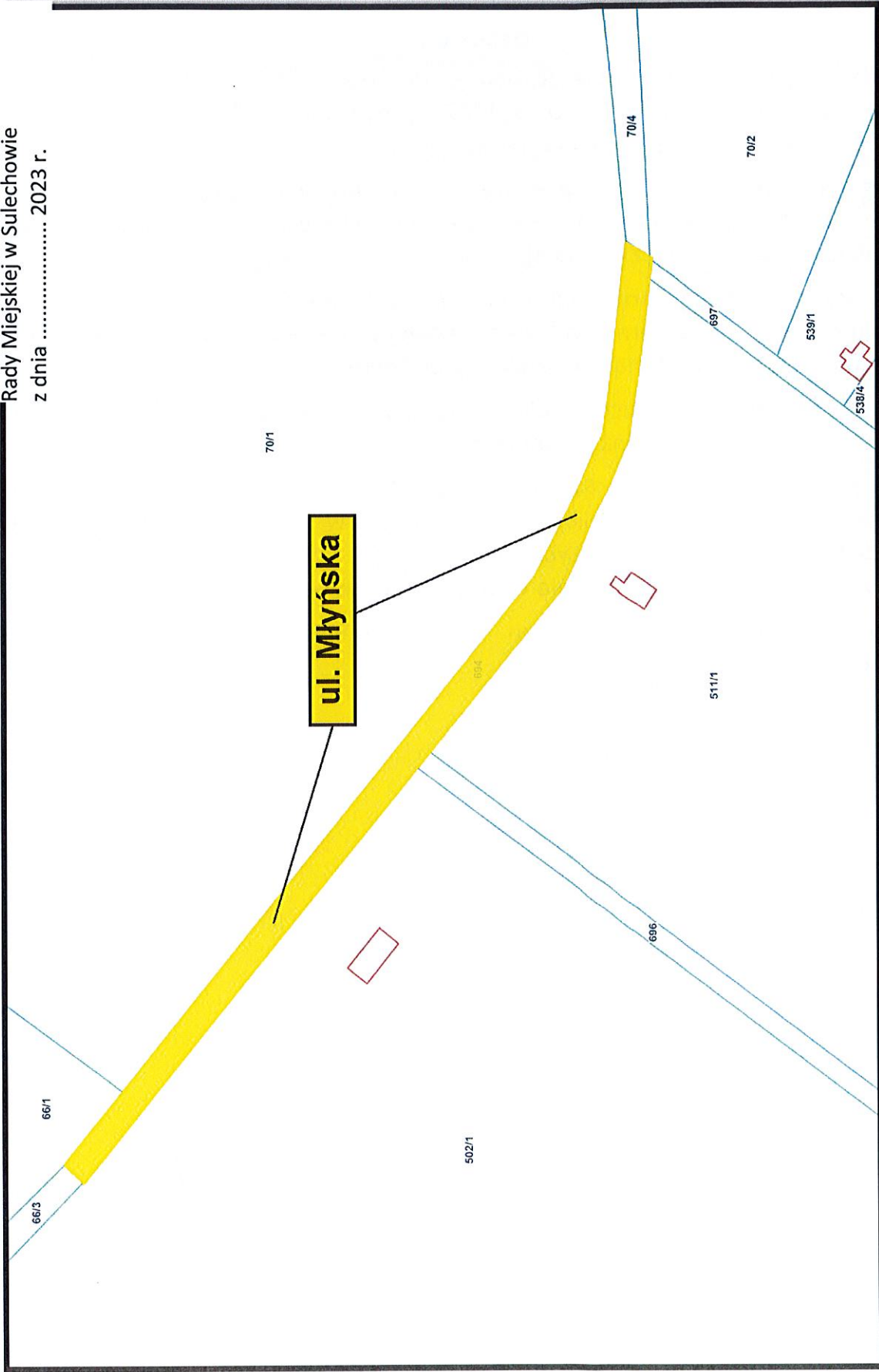
Załącznik Nr 5 do uchwały Nr
Rady Miejskiej w Sulechowie
z dnia 2023 r.



Załącznik Nr 6 do uchwały Nr
Rady Miejskiej w Sulechowie
z dnia 2023 r.



Załącznik Nr 7 do uchwały Nr
Rady Miejskiej w Sulechowie
z dnia 2023 r.



Uzasadnienie

Rada Miejska w Sulechowie stosownie do treści art. 18 ust. 2 pkt. 13 ustawy o samorządzie gminnym (Dz. U. z 2022 r., poz. 559, 583, 1005, 1079 i 1561) posiada kompetencje do nadania nazwy ulicom.

Nadanie nazw ulic zaproponowanych w projekcie przedłożonej uchwały obejmuje miejscowość Kije, na terenach istniejącej i powstającej nowej zabudowy, głównie mieszkaniowej.

W celu uporządkowania numeracji porządkowej części obrębu Kije oraz prawidłowemu i czytelnemu nadawaniu nowej numeracji wnioskuje się o nadanie nazw ulic zaznaczonych na załączniku graficznym.

Wprowadzenie nazewnictwa ulic w bardzo dużym stopniu ułatwi i poprawi poruszanie się po wsi i odnajdywanie adresów.

Ulice, o których mowa w §1 pkt 8), 9), 10), 11), 19), 23) stanowią własność Skarbu Państwa. Jedna z ulic, o której mowa w §1 pkt 7) niniejszej uchwały stanowi własność osób fizycznych, którzy wyrazili pisemne zgody na zaproponowaną nazwę. Pozostałe ulice stanowią własność Gminy Sulechów.

Wobec powyższego zasadnym jest podjęcie przedmiotowej uchwały o przedstawionej treści.

Kierownik Wydziału
Zagospodarowania Przestrzennego
i Obrotu Nieruchomościami

Damian Stachowiak